

Su e giù per la Val d'Ultimo 10 giugno 2023

↔ 13,8 km

🕒 5:55 h.

▲ 833 m

▼ 831 m

Difficoltà



media



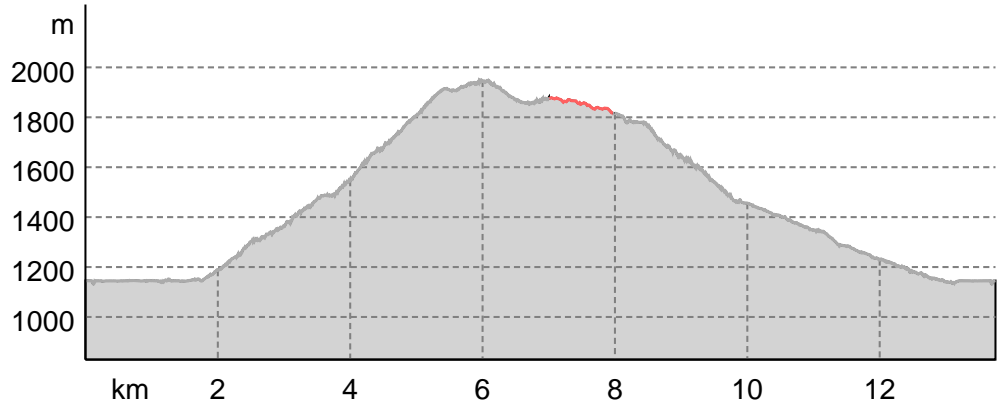
Base cartografica: cartografia di Outdooractive; Germania: ©GeoBasis-DE / BKG 2021. ©GeoBasis-DE / LDBV 2021. Austria: ©1996-2021 here. Tutti i diritti riservati. ©BEV 2020. ©Land Vorarlberg, Italia: ©1994-2021 here. Tutti i diritti riservati. ©Regione autonoma di Bolzano Alti Adige - Ripartizione natura, paesaggio e sviluppo del territorio. © Cartago S.R.L., Svizzera: Geodata © swisstopo. ©BAFU - Bundesamt für Umwelt Base cartografica: cartografia di Outdooractive; ©OpenStreetMap (www.openstreetmap.org)

Su e giù per la Val d'Ultimo 10 giugno 2023

Tipo di strada

	Sentiero	1 km
	Sconosciuto	12,8 km

Profilo altimetrico



Dati del percorso

Escursione

Lunghezza ↔ 13,8 km

Durata ⌚ 5:55 h.

Salita ▲ 833 mt

Discesa ▼ 831 mt

Difficoltà media

Impegno fisico ●●●●●●●●

Tecnica ●●●●●●●●

Livello sul mare

 1.949 m 1.132 m

Periodo consigliato

GEN | FEB | MAR

APR | MAG | GIU

LUG | AGO | SET

OTT | NOV | DIC

Recensioni

Autori

Emozione ●●●●●●

Paesaggio ●●●●●●

Community

Altri dati

Proprietà

Dog-friendly


Panoramico

Fauna

Clima salubre

Flora

Classificazione

 Percorso ad anello Punti di ristoro lungo il percorso

Camminare Insieme

Ultimo aggiornamento: 13.06.2023

Dal Lago di Zoccolo, a Santa Valburga di Val d'Ultimo, vicino al Seerast, dopo aver parcheggiato attraversiamo il muraglione della Diga fino ad arrivare alla sponda sud del lago e percorrerne, versodestra, la parte meridionale. E' questa la Seeweg, il percorso che compie il periplo del lago. Dopo poche centinaia di metri in cui incontriamo anche un percorso Kneipp ed una serie di cartelli con varie vicende raccontate a

mo' di storia, cominciamo a salire e, con poche eccezioni, lo facciamo per circa 2 ore e mezzo, arrivando alla Seegrubenalm (1916) dove il malgaro, un taciturno ma solare ragazzo di nome Matthias, ci accoglie con i famosi Kaiserschmarren e succo di melissa (ma è disponibile anche lo speck e la birra, non il formaggio che ci dice sarà pronto il mese prossimo, probabilmente dando il tempo alle giovani mucche che gironzolano intorno alla malga, di produrre il primo latte). Sazi ed appagati dalla bucolica tranquillità del luogo e dal superbo panorama (alcuni di noi raccolgono anche erbe commestibili che serviranno, presumibilmente, alla cena serale o al pranzo del giorno dopo) ci riaviamo dopo circa un'ora e percorriamo il sentiero 23 fino alla Pfandlalm (1838). Ci soffermiamo anche qui per qualche foto e per l'approvvigionamento idrico (c'è una piccola fontana all'interno del recinto). Qui non ci sono animali. Dalla Malga scendiamo definitivamente con il sentiero 27 fino alla forestale incontrata al mattino che seguiamo verso destra e poi diventa sentiero 27A che ci riporta al ponte della diga ed al parcheggio. Dati Tecnici

Lunghezza 13,8 km

Su e giù per la Val d'Ultimo 10 giugno 2023

Dislivello +833 m.

Tempo impiegato in cammino 6,00 h.

Valutazione personale E/M

Apri il percorso sul tuo Smartphone



Scannerizza questo codice QR e salva questo percorso per l'uso offline, condividilo con gli amici e altro...

Sito web

<https://out.ac/IKkn3n>

Su e giù per la Val d'Ultimo 10 giugno 2023



Foto: Camminare Insieme, Community



Foto: Camminare Insieme, Community



Foto: Camminare Insieme, Community



Foto: Camminare Insieme, Community




Foto: Camminare Insieme, Community

Su e giù per la Val d'Ultimo 10 giugno 2023



Foto: Camminare Insieme, Community



Foto: Camminare Insieme, Community



Foto: Camminare Insieme, Community



Foto: Camminare Insieme, Community



Foto: Camminare Insieme, Community

Su e giù per la Val d'Ultimo 10 giugno 2023



Foto: Camminare Insieme, Community



Foto: Camminare Insieme, Community










Foto: Camminare Insieme, Community



Foto: Camminare Insieme, Community

Legenda









Topografia

	Bosco, foresta
	Palude
	Prato
	Zona residenziale con edifici singoli
	Zona commerciale con edifici singoli
	Cimitero
	Campo da golf
	Impianti sportivi, stadio
	Stadio
	Piscina all'aperto
	Vigneto
	Incisioni rupestri
	Confini di stato
	Confine di stato
	Confine comunale
	Linea altimetrica
	Zona ad utilizzo speciale
	Riserva naturale











Elementi topografici

	Montagna/cima
	Punto altimetrico
	Roccia
	Caverna
	Chiesa
	Cappella
	Cimitero
	Palazzo/castello
	Abbazia
	Monumento
	Rovina
	Miniera
	Tomba
	Torre di trasmissione
	Pala eolica
	Mulino a vento / acqua
	Punto panoramico

Strade e sentieri

	Autostrada numero
	Strada statale con numero
	Nazione, regione, provincia
	Strada comunale
	Strada consorziale
	Strada agricola
	Sentiero
	Via ferrata

Impianti e treno

	Cabinovia
	Cabinovia
	Seggiovia
	Skilift
	Teleferica
	Treno
	Metro
	Metro
	Tram
	Stazione ferroviaria