

Valle di Fiemme: Giro dei tre laghi 18 giugno 2023

↔ 10,4 km

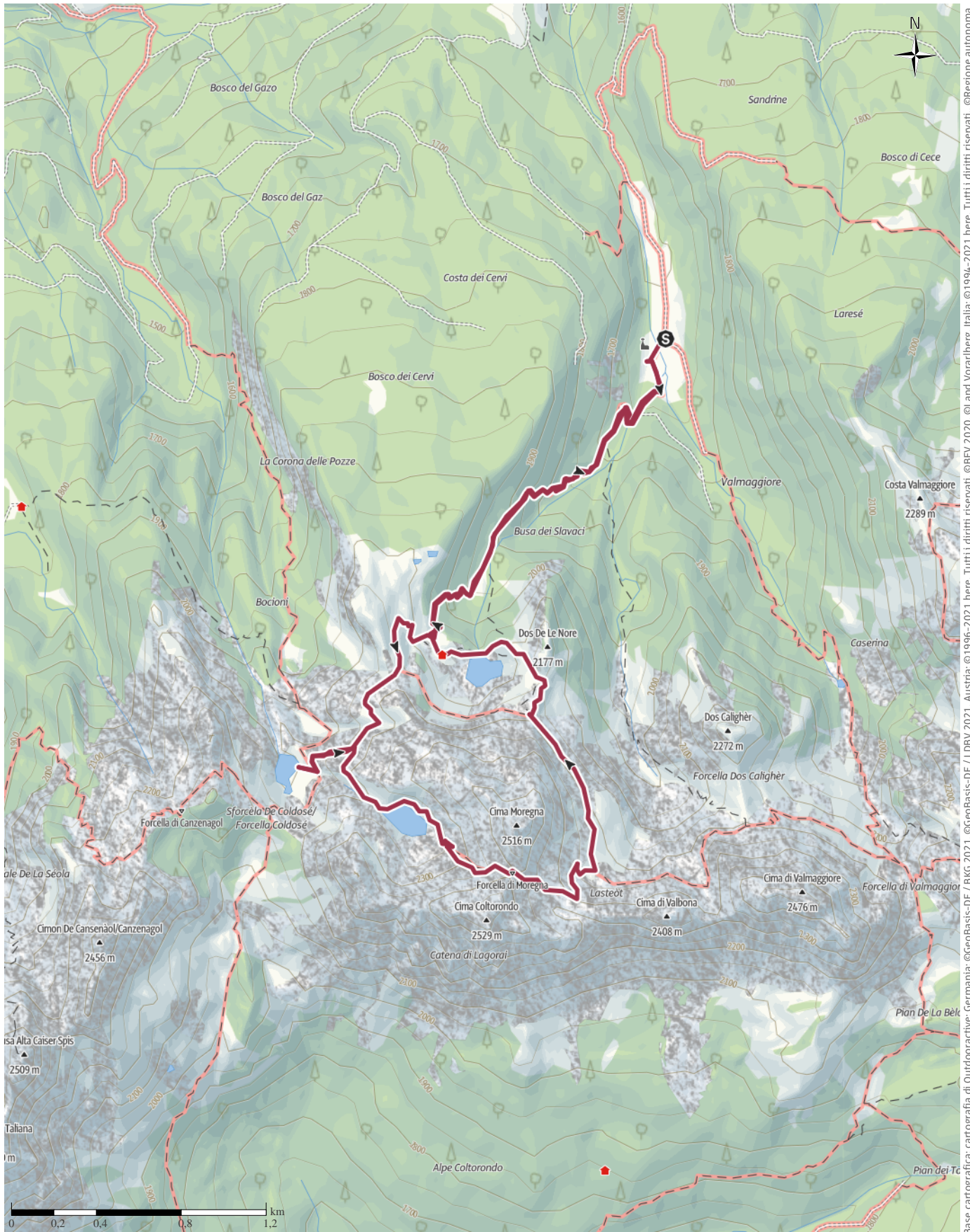
🕒 4:40 h.

▲ 874 m

▼ 867 m

Difficoltà

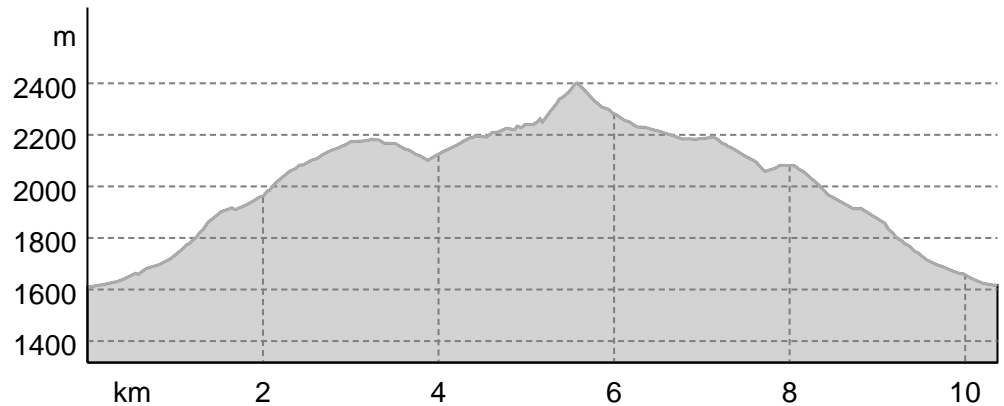
media



Base cartografica: cartografia di Outdooractive; Germania: ©GeoBasis-DE / BKG 2021. ©GeoBasis-DE / LDBV 2021. Austria: ©1996-2021 here. Tutti i diritti riservati. ©BEV 2020. ©Land Vorarlberg, Italia: ©1994-2021 here. Tutti i diritti riservati. ©Regione autonoma di Bolzano Alti Adige - Ripartizione natura, paesaggio e sviluppo del territorio. © Cartago S.R.L., Svizzera: Geodata © swisstopo. ©BAFU - Bundesamt für Umwelt/Map (www.openstreetmap.org)

Valle di Fiemme: Giro dei tre laghi 18 giugno ...

Profilo altimetrico



Dati del percorso

Escursione

Lunghezza ↔ 10,4 km

Durata 🕒 4:40 h.

Salita ▲ 874 mt

Discesa ▼ 867 mt

Difficoltà media

Impegno fisico ●●●●●●

Tecnica ●●●●●●

Livello sul mare

2.401 m

1.609 m

Periodo consigliato

GEN | FEB | MAR

APR | MAG | GIU

LUG | AGO | SET

OTT | NOV | DIC

Recensioni

Autori

Emozione ●●●●●

Paesaggio ●●●●●

Community

Altri dati

Proprietà

Dog-friendly Panoramico

Interesse geologico Fauna

Clima salubre Flora

Classificazione

🔄 Percorso ad anello



Camminare Insieme

Ultimo aggiornamento: 22.06.2023

Un giro costruito praticamente all'ultimo minuto, fatto il 18 settembre scorso ma che aveva lasciato dentro una sensazione di incompiuto per il fatto che il terreno innevato la notte precedente non rendeva sicura la salita alla Forcella. Eccoci quindi, orfani di alcuni che volevano salire il Trodo dei fiori (giro sostituito perché in concomitanza con gara ciclistica), comunque un bel gruppo di 25 a partire dalla Malga Valmaggiora (1620). La salita è costante e non impervia per forestale e poi per bosco fino al pianoro

(q.2081) di Malga Moregna e del suggestivo lago a forma di cuore posto poco più sotto. Ci ricompattiamo e torniamo a salire verso il secondo del tritico lacustre, il lago delle Trote (o Trute 2103) che solo alcuni di noi raggiungono in quanto si deve scendere alcuni metri e poi risalire. Tutto il gruppo si ricompone al cospetto del lago Brutto (2207) che, a mio avviso, è invece il più suggestivo dei tre, su cui è posata ancora una piccola coltre ghiacciata, almeno in parte. In lontananza ma non troppo si vede il sentiero che porta alla Forcella, in larga parte occupato dalla neve. Il grosso del gruppo segue la nostra decisione di aggirare il nevaio e salire ugualmente alla Forcella mentre i restanti tornano sui passi del mattino fino alla malga Moregna. Superando non senza difficoltà (chi più chi meno) grossi e non molto stabili massi di porfido ed una discreta pendenza arriviamo alla Forcella, m. 2397 da cui vediamo con soddisfazione che le nostre presunzioni sul sentiero al di là sono assolutamente giuste e quindi vediamo il sentiero completamente libero da residui nevosi e comunque con una pendenza molto meno marcata della salita. Il cielo nel frattempo si è scurito ma senza tuttavia promettere pioggia. Si scende senza particolari problemi ed al

Valle di Fiemme: Giro dei tre laghi 18 giugno ...

bivio, che porterebbe proseguendo all'incrocio tra i sentieri 339 e 349b, prendiamo invece a destra scendendo fino al lago di Moregna dove alcuni partecipanti decidono di immergere le loro estremità. Io ed altri risaliamo i pochi metri che ci separano dalla Malga e seguiamo nella discesa, fino a giungere alla Malga Valmaggiora che troviamo ancora chiusa (lo resterà per tutta l'estate). Troviamo i nostri compagni che ci hanno preceduti e chiudiamo il giro con una bevuta al Rosa di S.Lugano.

Dati tecnici

Lunghezza 10,5 km

Dislivello +880 m.

Tempo impiegato in cammino 4,40 h.

Valutazione personale E/M

Apri il percorso sul tuo Smartphone



Scannerizza questo codice QR e salva questo percorso per l'uso offline, condividilo con gli amici e altro...

Sito web

<https://out.ac/IKw4eE>

Valle di Fiemme: Giro dei tre laghi 18 giugno ...



Foto: Camminare Insieme, Community




Foto: Camminare Insieme, Community




Foto: Camminare Insieme, Community




Foto: Camminare Insieme, Community




Foto: Camminare Insieme, Community

Valle di Fiemme: Giro dei tre laghi 18 giugno ...



Foto: Camminare Insieme, Community




Foto: Camminare Insieme, Community



Foto: Camminare Insieme, Community



Foto: Camminare Insieme, Community











Foto: Camminare Insieme, Community

Valle di Fiemme: Giro dei tre laghi 18 giugno ...

Legenda









Topografia

	Bosco, foresta
	Palude
	Prato
	Zona residenziale con edifici singoli
	Zona commerciale con edifici singoli
	Cimitero
	Campo da golf
	Impianti sportivi, stadio
	Stadio
	Piscina all'aperto
	Vigneto
	Incisioni rupestri
	Confini di stato
	Confine di stato
	Confine comunale
	Linea altimetrica
	Zona ad utilizzo speciale
	Riserva naturale











Elementi topografici

	Montagna/cima
	Punto altimetrico
	Roccia
	Caverna
	Chiesa
	Cappella
	Cimitero
	Palazzo/castello
	Abbazia
	Monumento
	Rovina
	Miniera
	Tomba
	Torre di trasmissione
	Pala eolica
	Mulino a vento / acqua
	Punto panoramico

Strade e sentieri

	Autostrada numero
	Strada statale con numero
	Nazione, regione, provincia
	Strada comunale
	Strada consorziale
	Strada agricola
	Sentiero
	Via ferrata

Impianti e treno

	Cabinovia
	Cabinovia
	Seggiovia
	Skilift
	Teleferica
	Treno
	Metro
	Metro
	Tram
	Stazione ferroviaria