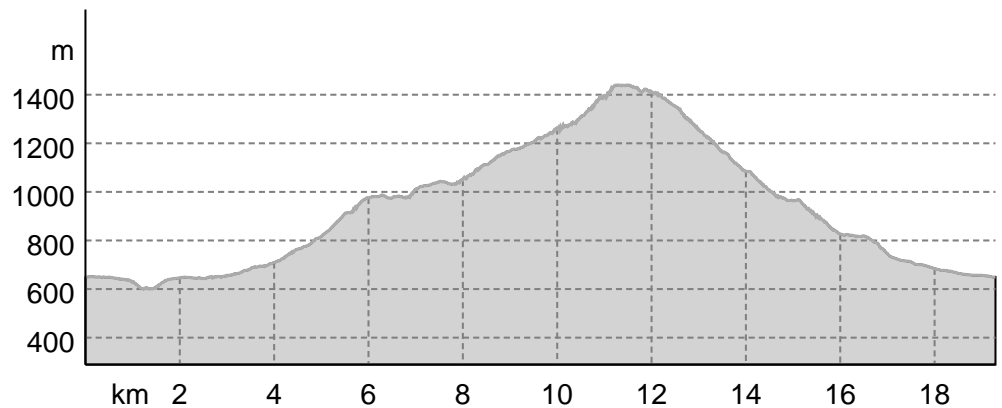


Sentieri d'anaunia, tra i meleti in fiore 15 ...

Profilo altimetrico



Dati del percorso

Escursione

Lunghezza ↔ 19,3 km

Durata ⌚ 6:50 h.

Salita ▲ 844 mt

Discesa ▼ 842 mt



Periodo consigliato

GEN | FEB | MAR

APR | MAG | GIU

LUG | AGO | SET

OTT | NOV | DIC

Recensioni

Autori

Emozione ●●●●●●

Paesaggio ●●●●●●

Community

Altri dati



Camminare Insieme

Ultimo aggiornamento: 04.05.2023

Partiamo, diversamente da quanto stabilito, presso il parcheggio del polo scolastico di Cles. Attraversiamo la strada per raggiungere, dopo i primi meleti che scopriamo musicati già dal periodo fiorito, il Castello di Cles, circondato da boschi, campi coltivati e dallo stupendo panorama sul lago di Santa Giustina che, per quanto sia artificiale, è sempre molto suggestivo. Risaliamo fino alla strada e la seguiamo per circa 200 m. per poi piegare sulla destra e trovare la piccola chiesa di Dres, dedicata a san Tommaso Apostolo, datata intorno al 1300 (descrizione nei POIS). Attraversiamo la Statale della Valle di Non e risaliamo il piccolo borgo di Dres raggiungendo ed attraversando anche quello di Caltron. Sempre in salita dall'asfalto passiamo al Senter dei Gropi, numerato 313A risalendo il Plan delle Cionare e l'altopiano della Vergondola, dove è stato realizzato un percorso storico-culturale che apprezzeremo

anche in altre parti del nostro percorso odierno. Proseguendo sia su strada ghiaiosa sia su erto bosco, raggiungiamo la Cappella di S. Antonio, poco prima di trovare il bivio per il sentiero 313, in località Bonele (1439) dove finisce, sembra, il nostro sudare. Ci fermiamo a mangiare e riprendiamo la strada, in discesa, abbassandoci in cresta per ammirare qualche bel panorama. Poi deviamo decisamente sul sentiero 313 scendendo, incrociando un paio di volte la strada, arrivando a Malga Boiara (979) che si sta preparando ad accogliere un pranzo il giorno successivo. Arriviamo alla località Bersaglio dove ci trastulliamo un po' con la teleferica e con le altalene e poi ci rilassiamo con un meritato caffè, scorrendo un po' con la gestrice di orsi e di quello che è successo pochi giorni prima nelle vicinanze (l'aggressione mortale da parte di un orso ad un giovane che correva nel bosco). Scendiamo quindi verso Cles che attraversiamo fino alle Goloserie, dove bismiamo la visita del mattino.

Dati tecnici

Lunghezza 14,2 km

Dislivello +450 m.

Sentieri d'anaunia, tra i meleti in fiore 15 ...

Tempo impiegato in cammino 4,15 h.

Valutazione personale E/F

Apri il percorso sul tuo Smartphone



Scannerizza questo codice QR e salva questo percorso per l'uso offline, condividilo con gli amici e altro...

Sito web

<https://out.ac/IJR4CH>

Sentieri d'anaunia, tra i meleti in fiore 15 ...



Sentieri d'anaunia, tra i meleti in fiore 15 aprile 2023

Video: Outdooractive – 3D Videos, <https://www.youtube.com/watch?v=NEf5EMGYAD8>




Foto: Camminare Insieme, Community



Foto: Camminare Insieme, Community



Foto: Camminare Insieme, Community



Foto: Camminare Insieme, Community

Sentieri d'anaunia, tra i meleti in fiore 15 ...



Foto: Camminare Insieme, Community



Foto: Camminare Insieme, Community



Foto: Camminare Insieme, Community



Foto: Camminare Insieme, Community




Foto: Camminare Insieme, Community

Sentieri d'anaunia, tra i meleti in fiore 15 ...



Foto: Camminare Insieme, Community



Foto: Camminare Insieme, Community



Foto: Camminare Insieme, Community



Foto: Camminare Insieme, Community



Foto: Camminare Insieme, Community

Sentieri d'anaunia, tra i meleti in fiore 15 ...

















Foto: Camminare Insieme, Community

Sentieri d'anaunia, tra i meleti in fiore 15 ...

Legenda









Topografia

	Bosco, foresta
	Palude
	Prato
	Zona residenziale con edifici singoli
	Zona commerciale con edifici singoli
	Cimitero
	Campo da golf
	Impianti sportivi, stadio
	Stadio
	Piscina all'aperto
	Vigneto
	Incisioni rupestri
	Confini di stato
	Confine di stato
	Confine comunale
	Linea altimetrica
	Zona ad utilizzo speciale
	Riserva naturale











Elementi topografici

	Montagna/cima
	Punto altimetrico
	Roccia
	Caverna
	Chiesa
	Cappella
	Cimitero
	Palazzo/castello
	Abbazia
	Monumento
	Rovina
	Miniera
	Tomba
	Torre di trasmissione
	Pala eolica
	Mulino a vento / acqua
	Punto panoramico

Strade e sentieri

	Autostrada numero
	Strada statale con numero
	Nazione, regione, provincia
	Strada comunale
	Strada consorziale
	Strada agricola
	Sentiero
	Via ferrata

Impianti e treno

	Cabinovia
	Cabinovia
	Seggiovia
	Skilift
	Teleferica
	Treno
	Metro
	Metro
	Tram
	Stazione ferroviaria