

TOP Pregasina e Cima Nodice 22 ottobre 2023

↔ 17,2 km

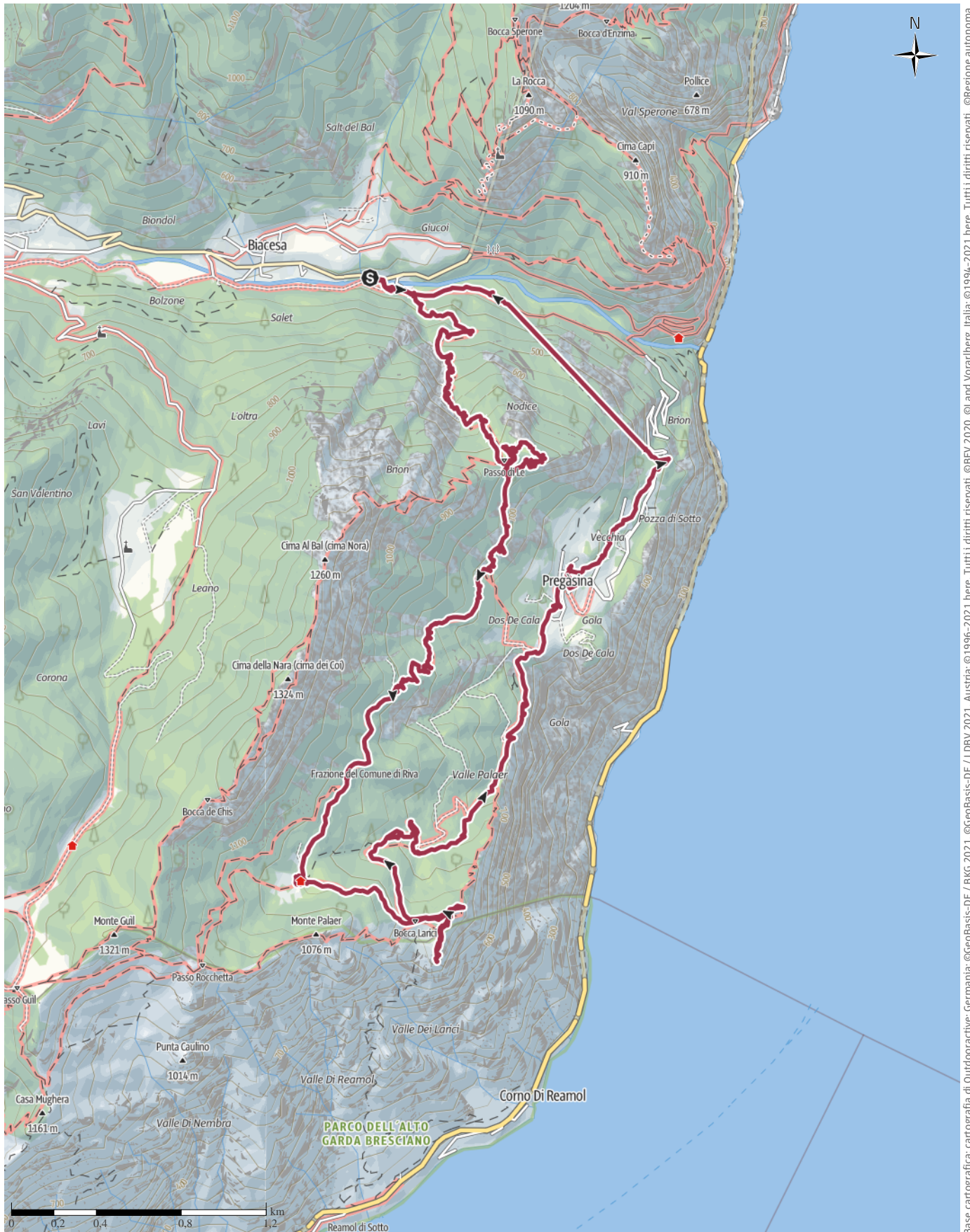
🕒 8:41 h.

▲ 894 m

▼ 894 m

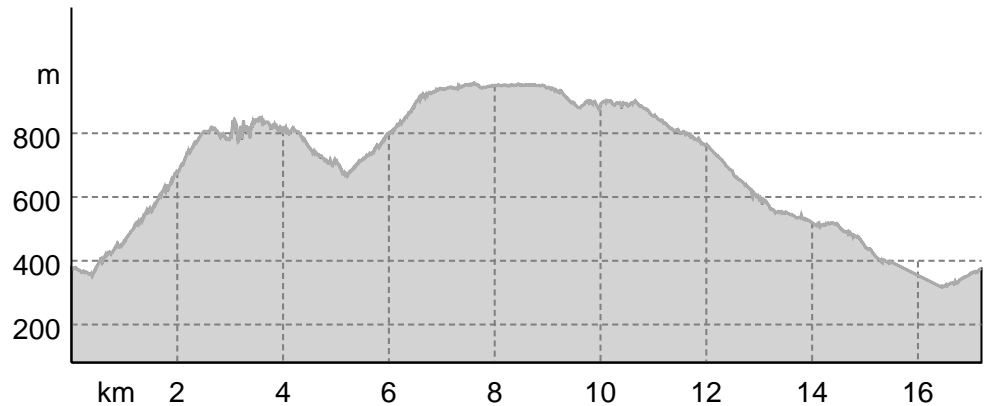
Difficoltà

media



Base cartografica: cartografia di Outdooractive; germania: ©GeoBasis-DE / BKG 2021. ©GeoBasis-DE / LDBV 2021. Austria: ©1996-2021 here. Tutti i diritti riservati. ©BEV 2020. ©Land Vorarlberg, Italia: ©1994-2021 here. Tutti i diritti riservati. ©Regione autonoma di Bolzano Alti Adige - Ripartizione natura, paesaggio e sviluppo del territorio, © Cartago S.R.L., Svizzera: Geodata ©swisstopo, ©BAFU - Bundesamt für Umwelt Base cartografica: cartografia di Outdooractive; ©OpenStreetMap (www.openstreetmap.org)

Profilo altimetrico



Dati del percorso

Escursione

Lunghezza ↔ 17,2 km

Durata ⌚ 8:41 h.

Salita ▲ 894 mt

Discesa ▼ 894 mt

Difficoltà media

Impegno fisico ●●●●●●●●

Tecnica ●●●●●●●●

Livello sul mare

958 m

317 m

Periodo consigliato

GEN | FEB | MAR

APR | MAG | GIU

LUG | AGO | SET

OTT | NOV | DIC

Recensioni

Autori

Emozione ●●●●●●

Paesaggio ●●●●●●

Community

Altri dati

Proprietà

Panoramico Rilevanza culturale/storica

Flora Fauna

Passaggio in vetta Clima salubre

Classificazione

🕒 Percorso ad anello

🍴🗺️ Punti di ristoro lungo il percorso



Camminare Insieme

Ultimo aggiornamento: 30.10.2023

Pregasina, balconata sul Garda e Cima Nodice, sulle tracce della storia. Da Punta Larici meraviglioso panorama verso il Sud-Lago e Limone.

Dal parcheggio posto sulla variante della SS45bis, poco prima del bivio per Pregasina, partiamo e percorriamo

poche decine di metri su questo. Sulla destra sale subito in forte pendenza il s. 429 che, con pochi sconti, sale fino a q. 805, in loc. Passo di Lè. Da qui affrontiamo l'anello che ci porta, attraverso la Scala Santa alla Cima Nodice (859), lungo le pendici del dirupato monte. Il Nodice è così chiamato perché fortificato dall'ing.Nodic, austriaco, poiché il confine passava a Sud di tale cima. Fu conquistato subito dagli Alpini, con 5 giorni di combattimento nel 1915, e fu da loro rifortificato verso Nord. Costituisce la meta di una facile gita, ovvero il punto di partenza del più impegnativo giro delle cime di Pregasina. Alcuni passaggi tra la roccia sono molto suggestivi, abbinati alle visioni lacustri qualche centinaio di metri sotto di noi. Finito il piccolo anello scendiamo verso Pregasina ma risaliamo subito per il sentiero 422 fino a raggiungere il punto di massima elevazione della nostra escursione a q. 958. Scendiamo o per meglio dire raggiungiamo in piano Malga Palaer per incontrare una nostra conoscenza che però, in questa occasione, ha preferito la bicicletta ai piedi. Arriviamo alla Bocca Larici (909) e scendiamo fino alla Punta, con una magnifica visione del Garda. Dopo le foto di rito, con vista infinito, scendiamo verso Pregasina, fermandoci al bar dell'hotel ristorante Panorama. Per non risalire alla bocca di Lè scendiamo

TOP Pregasina e Cima Nodice 22 ottobre 2023

su asfalto percorrendo la galleria che collega la Statale con Pregasina (fino a pochi anni fa collegata solo con la strettissima Ponale, ora riattata come sentiero escursionistico e ciclabile) e torniamo al parcheggio.

Dati tecnici

Lunghezza 17,2 km

Dislivello +894 m.

Tempo impiegato in cammino 8,40 h. comprensivo della sosta

Valutazione personale E/M

Aree protette 

Parco naturale Parco Dell'Alto Garda Bresciano

In queste aree protette vanno rispettate le seguenti

regole:

Si prega di rimanere sui sentieri.

Si prega di fare silenzio.

Vietato raccogliere pietre o minerali.

Vietato raccogliere funghi.

Vietato lasciare rifiuti.

Vietato dare da mangiare agli animali.

Si prega di utilizzare solo le aree di campeggio segnalate.

È vietato accendere fuochi.

Vietato raccogliere piante.

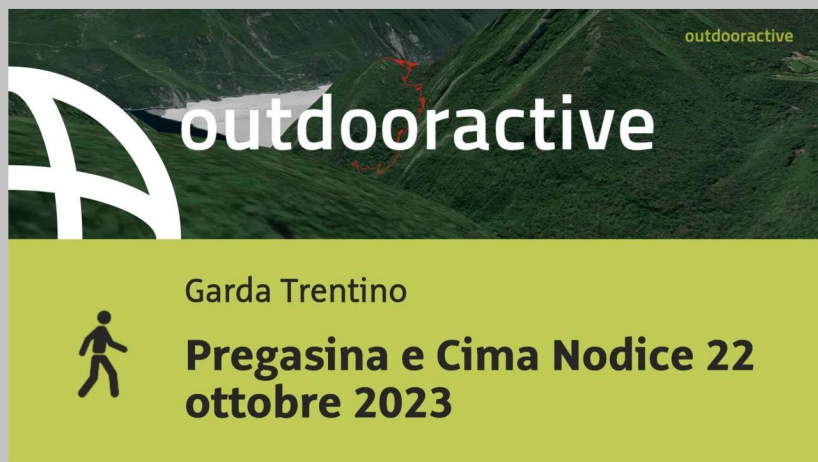
Si prega di non reinsediare piante e animali.

Apri il percorso sul tuo Smartphone

Scannerizza questo codice QR e salva questo percorso per l'uso offline, condividilo con gli amici e altro...

Sito web

<https://out.ac/INsyAt>



Pregasina e Cima Nodice 22 ottobre 2023

Video: Outdooractive – 3D Videos, <https://www.youtube.com/watch?v=FE5blDyz7Q0>



Foto: Camminare Insieme, Community



Foto: Camminare Insieme, Community



Foto: Camminare Insieme, Community



Foto: Camminare Insieme, Community



Foto: Camminare Insieme, Community




Foto: Camminare Insieme, Community



Foto: Camminare Insieme, Community



Foto: Camminare Insieme, Community



Foto: Camminare Insieme, Community



Foto: Camminare Insieme, Community

Legenda









Topografia

	Bosco, foresta
	Palude
	Prato
	Zona residenziale con edifici singoli
	Zona commerciale con edifici singoli
	Cimitero
	Campo da golf
	Impianti sportivi, stadio
	Stadio
	Piscina all'aperto
	Vigneto
	Incisioni rupestri
	Confini di stato
	Confine di stato
	Confine comunale
	Linea altimetrica
	Zona ad utilizzo speciale
	Riserva naturale











Elementi topografici

	Montagna/cima
	Punto altimetrico
	Roccia
	Caverna
	Chiesa
	Cappella
	Cimitero
	Palazzo/castello
	Abbazia
	Monumento
	Rovina
	Miniera
	Tomba
	Torre di trasmissione
	Pala eolica
	Mulino a vento / acqua
	Punto panoramico

Strade e sentieri

	Autostrada numero
	Strada statale con numero
	Nazione, regione, provincia
	Strada comunale
	Strada consorziale
	Strada agricola
	Sentiero
	Via ferrata

Impianti e treno

	Cabinovia
	Cabinovia
	Seggiovia
	Skilift
	Teleferica
	Treno
	Metro
	Metro
	Tram
	Stazione ferroviaria