

# Ortigara, il calvario degli alpini 30 luglio 2023

↔ 10,4 km

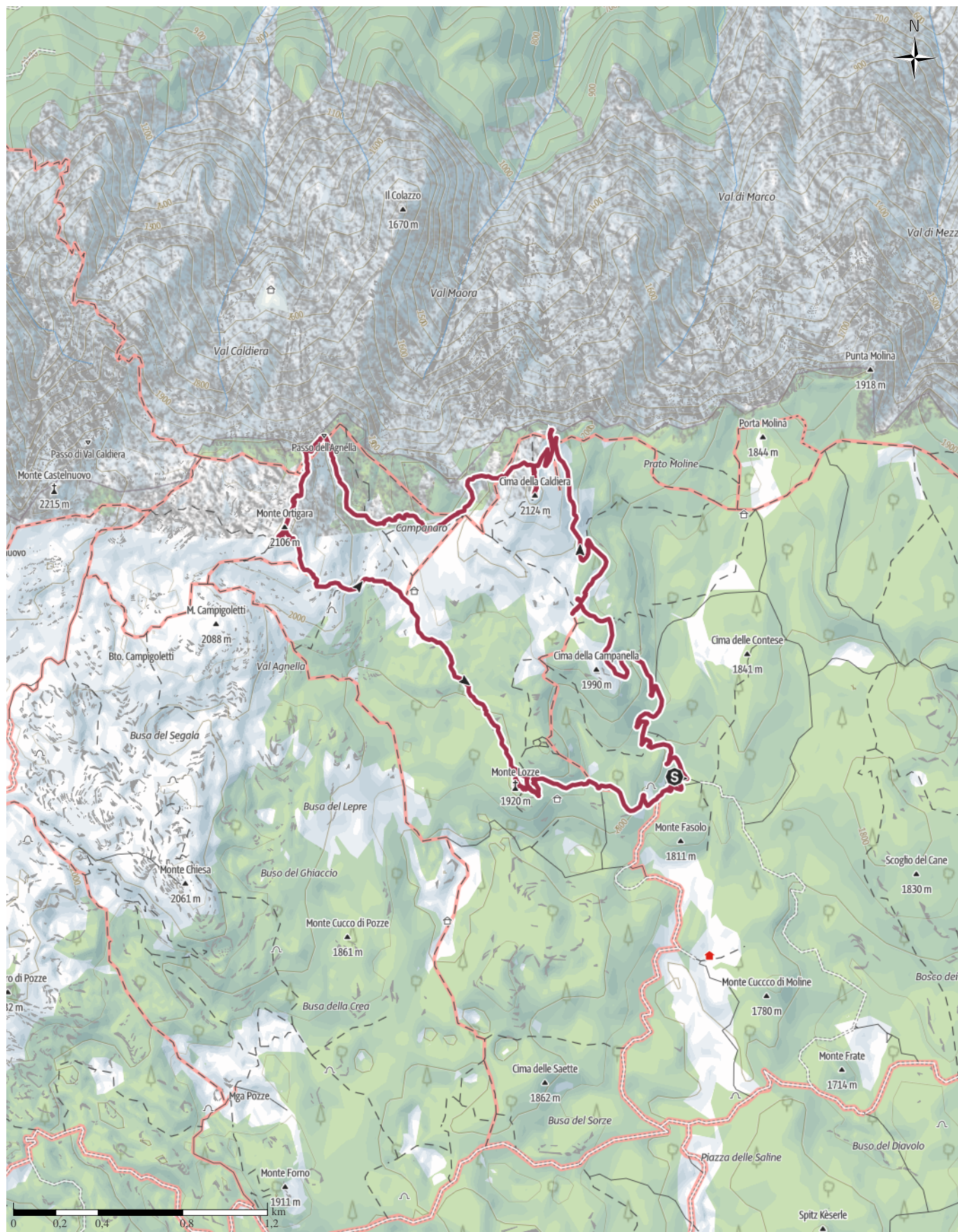
🕒 4:00 h.

▲ 520 m

▼ 520 m

Difficoltà

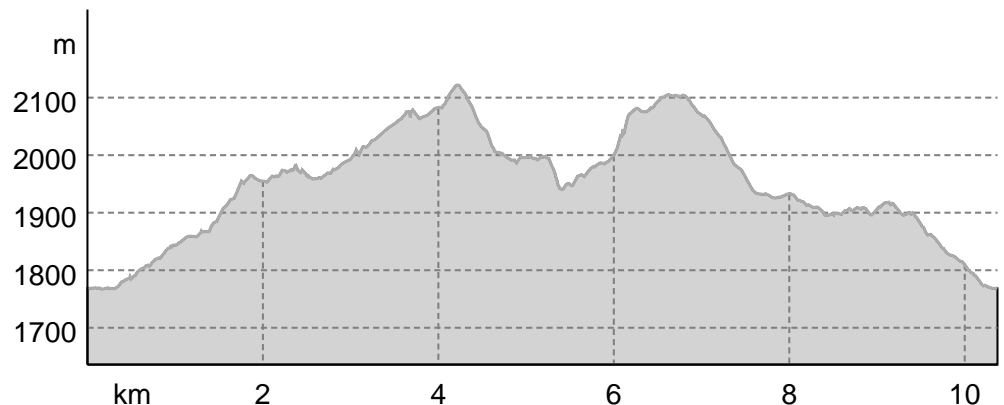
facile



Base cartografica: cartografia di Outdooractive; Germania: ©GeoBasis-DE / BKG 2021. ©GeoBasis-DE / LDBV 2021. Austria: ©1996-2021 here. Tutti i diritti riservati. ©BBV 2020. ©Land Vorarlberg, Italia: ©1994-2021 here. Tutti i diritti riservati. ©Regione autonoma di Bolzano Alti Adige - Ripartizione natura, paesaggio e sviluppo del territorio. © Cartago S.R.L., Svizzera: Geodata ©swisstopo. ©BAAFU - Bundesamt für Umwelt Base cartografica: cartografia di Outdooractive; ©OpenStreetMap (www.openstreetmap.org)

Ortigara, il calvario degli alpini 30 luglio 2023

## Profilo altimetrico



## Dati del percorso

## Escursione

Lunghezza ↔ 10,4 km

Durata 🕒 4:00 h.

Salita ⬆️ 520 mt

Discesa ⬆️ 520 mt

Difficoltà facile

Impegno fisico ●●●●●●

Tecnica ●●●●●●

Livello sul mare

2.122 m

1.767 m

## Periodo consigliato

GEN | FEB | MAR

APR | MAG | GIU

LUG | AGO | SET

OTT | NOV | DIC

## Recensioni

## Autori

Emozione ●●●●●●

Paesaggio ●●●●●●

## Community

## Altri dati

## Proprietà

Dog-friendly

Interesse geologico

Clima salubre

Flora

Panoramico


Percorso consigliato

Rilevanza culturale/storica

## Classificazione

🔄 Percorso ad anello

🍷 Puntini di ristoro lungo il percorso



## Camminare Insieme

Ultimo aggiornamento: 05.08.2023

Arriviamo al parcheggio Lozze assai in ritardo sulla tabella di marcia. La giornata si presenta soleggiata anche se non caldissima. Partiamo, purtroppo senza incontrare la nostra amica di Vicenza che, arrivata prima ed inibita dalla mancanza di campo a contattarci, è già partita ma questo lo verremo a sapere solo dopo. Percorriamo il sentiero 841,

affiancando la Cima Campanella (cima secondaria ma su cui sono ancora presenti, come su tutte le alture della zona, le ferite belliche di cento e più anni fa) fino ad arrivare a quello che era forse il luogo di assembramento della prima linea italiana e dove si vedono ancora i segni dei baraccamenti in cemento che custodivano i depositi delle masserizie necessarie allo sforzo bellico. Mentre Agatino, con il grosso del gruppo, aggira la Caldiera da est, io ed il resto del gruppo la "attacchiamo" da ovest, conquistando dapprima l'Osservatorio Torino (meravigliosa veduta sulla Valsugana ignara) e poi la cima Caldiera (2124). Scendiamo e ci dirigiamo, attraverso una ardua discesa (i nostri piccoli amici hanno qualche problema che la forza del conduttore me medesimo li aiuta a superare, ma la stoffa c'è) verso la montagna chiamata, ormai, il Calvario degli alpini per l'alta percentuale di perdite di vite umane che l'incompetenza e l'incuria per la vita umana dei nostri comandanti provocò, l'Ortigara (2106). Passiamo attraverso la Galleria Baglioni e da qui arriviamo sul pianoro, ancora idealmente bagnato di sangue, dove è stato eretto il cippo austriaco (1967) raggiungendo poi la colonna mozza (1920) e la vetta, mai conquistata dagli italiani, dell'Ortigara. Dopo

## Ortigara, il calvario degli alpini 30 luglio 2023

esserci rifocillati in vetta, godendo del magnifico panorama, imbocchiamo il sentiero tricolore (840, che di solito si percorre al contrario) ed in circa un'ora e 15' arriviamo nei pressi del rifugio Cecchin, gestito dagli Alpini di Marostica con rustica bonarietà. Gustiamo la loro ospitalità visitando anche il monumento posto sul colle del Lozze, poco sopra, e i rimasugli delle trincee. Dopo l'ulteriore momento conviviale quindi ultimi minuti di discesa per la macchina.

### Dati tecnici

Lunghezza 10,5 km

Dislivello +520 m.

Tempo impiegato in cammino 4,00 h.

Valutazione personale E/MF

### Apri il percorso sul tuo Smartphone



Scannerizza questo codice QR e salva questo percorso per l'uso offline, condividilo con gli amici e altro...

Sito web

<https://out.ac/ILtPcP>



# Ortigara, il calvario degli alpini 30 luglio 2023



Ortigara, il calvario degli alpini 30 luglio 2023

Video: Outdooractive – 3D Videos, <https://www.youtube.com/watch?v=0eK4AtaRc3A>



Foto: Camminare Insieme, Community



Foto: Camminare Insieme, Community




Foto: Camminare Insieme, Community



Foto: Camminare Insieme, Community



# Ortigara, il calvario degli alpini 30 luglio 2023



Foto: Camminare Insieme, Community



Foto: Camminare Insieme, Community



Foto: Camminare Insieme, Community



Foto: Camminare Insieme, Community



Foto: Camminare Insieme, Community



# Ortigara, il calvario degli alpini 30 luglio 2023



Foto: Camminare Insieme, Community




Foto: Camminare Insieme, Community

# Ortigara, il calvario degli alpini 30 luglio 2023

## Legenda









### Topografia

	Bosco, foresta
	Palude
	Prato
	Zona residenziale con edifici singoli
	Zona commerciale con edifici singoli
	Cimitero
	Campo da golf
	Impianti sportivi, stadio
	Stadio
	Piscina all'aperto
	Vigneto
	Incisioni rupestri
	Confini di stato
	Confine di stato
	Confine comunale
	Linea altimetrica
	Zona ad utilizzo speciale
	Riserva naturale











### Elementi topografici

	Montagna/cima
	Punto altimetrico
	Roccia
	Caverna
	Chiesa
	Cappella
	Cimitero
	Palazzo/castello
	Abbazia
	Monumento
	Rovina
	Miniera
	Tomba
	Torre di trasmissione
	Pala eolica
	Mulino a vento / acqua
	Punto panoramico

### Strade e sentieri

	Autostrada numero
	Strada statale con numero
	Nazione, regione, provincia
	Strada comunale
	Strada consorziale
	Strada agricola
	Sentiero
	Via ferrata

### Impianti e treno

	Cabinovia
	Cabinovia
	Seggiovia
	Skilift
	Teleferica
	Treno
	Metro
	Metro
	Tram
	Stazione ferroviaria