

# Monte Coppolo e giro delle Malghe, al Passo Brocon 17 agosto 2023

↔ 15,4 km

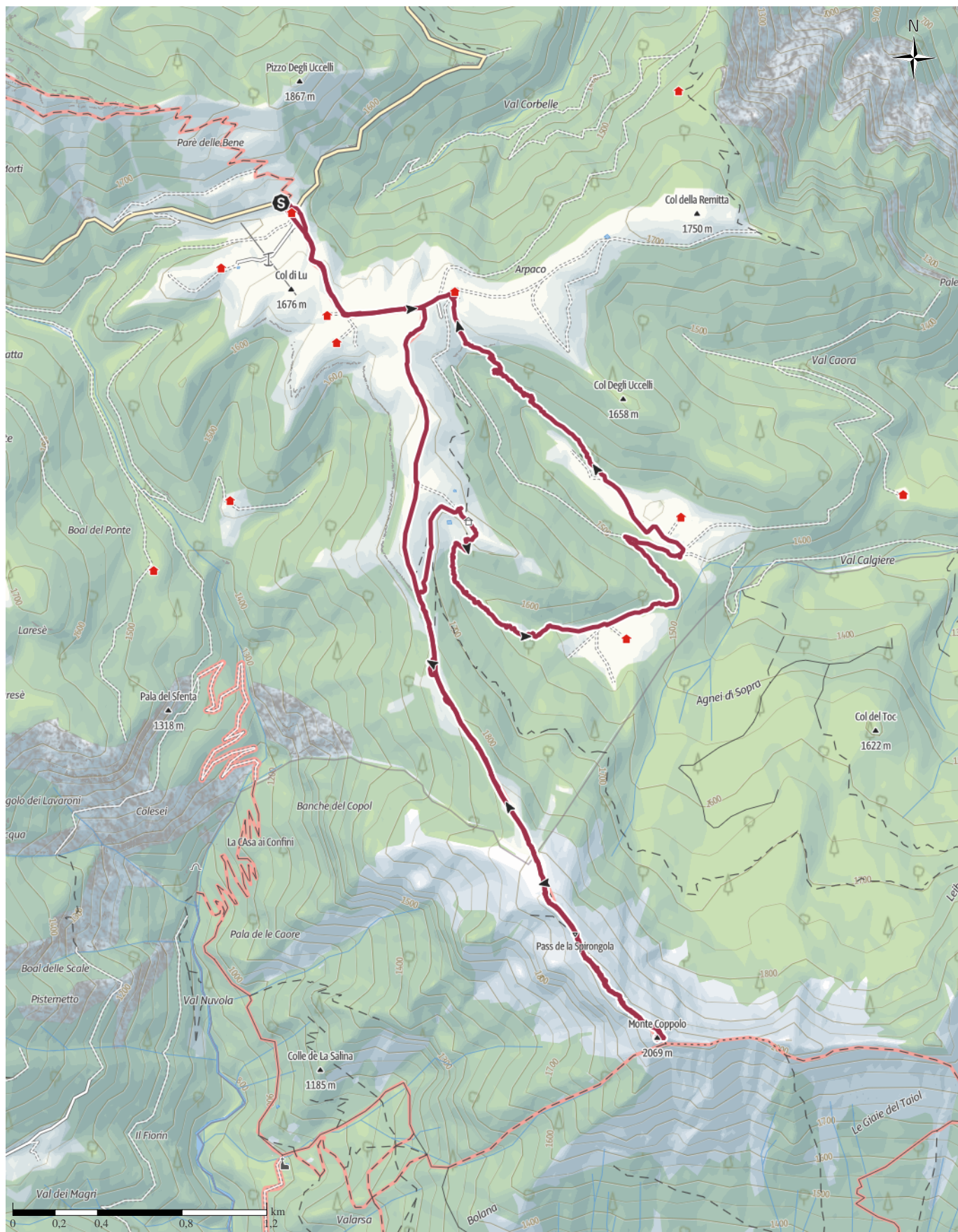
🕒 5:42 h.

▲ 672 m

▼ 672 m

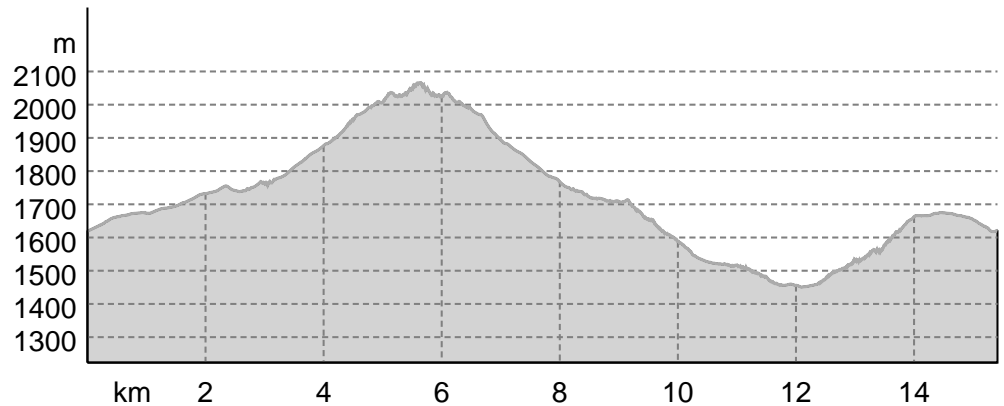
Difficoltà

facile



## Monte Coppolo e giro delle Malghe, al Passo ...

## Profilo altimetrico



## Dati del percorso

## Escursione

Lunghezza ↔ 15,4 km

Durata ⌚ 5:42 h.

Salita ▲ 672 mt

Discesa ▼ 672 mt

Difficoltà facile

Impegno fisico ●●●●●●

Tecnica ●●●●●●

Livello sul mare

● 2.065 m

● 1.451 m

## Periodo consigliato

GEN | FEB | MAR

APR | MAG | GIU

LUG | AGO | SET

OTT | NOV | DIC

## Recensioni

## Autori

Emozione ●●●●●●

Paesaggio ●●●●●●

## Community

## Altri dati

## Proprietà

Panoramico

Clima salubre

Andata e ritorno

Flora

Fauna

Passaggio in vetta

Rilevanza culturale/storica

## Classificazione

🔄 Percorso ad anello

🍷 Punti di ristoro lungo il percorso



## Camminare Insieme

Ultimo aggiornamento: 18.09.2023

Dal passo del Brocon, dopo il caffè di rito, imbocco, dietro l'albergo Brocon, il s.393 che porta, in comoda ascesa, fino al Monte Coppolo (2067). Nell'ascesa l'ultimo pezzo, dopo il Passo della Spirongola, diviene in alcuni tratti alquanto scoscesa ed esposta quindi da affrontare con circospezione. Alla croce il panorama è sicuramente valevole e grandioso. Il giro

ad anello è però inibito da un sentiero attrezzato (ferrata) che impedisce la discesa dal versante est. Torno quindi sui miei passi fino a q.1733 dove imbocco un bivio a dx. e mi inserisco nel giro (Trodo) delle Malghe che mi porta in successione alla Malga Valarica di Sopra (1708), alla Malga Valarica di Sotto (1523), alla malga Valorsella (1463). Qui comincia l'ardua salita per tornare alla Malga Arpaco (1667) ed alla Dotessa di sopra (1673) che abbiamo attraversato al mattino. In pochi minuti torniamo al Passo. Dati tecnici

Lunghezza 15,4 km

Dislivello +672 m.

Tempo impiegato in cammino 5,40 h.

Valutazione personale E/FM

## Apri il percorso sul tuo Smartphone

## Monte Coppolo e giro delle Malghe, al Passo ...



Scannerizza questo codice QR e salva questo percorso per l'uso offline, condividilo con gli amici e altro...

Sito web

<https://out.ac/IMWJhe>



# Monte Coppolo e giro delle Malghe, al Passo ...



Da finire Monte Coppolo e giro delle Malghe, al Passo Brocon 17 agosto 2023

Video: Outdooractive – 3D Videos, <https://www.youtube.com/watch?v=R5Y8W3x2I1g>



Foto: Camminare Insieme, Community




Foto: Camminare Insieme, Community



Foto: Camminare Insieme, Community




Foto: Camminare Insieme, Community



# Monte Coppolo e giro delle Malghe, al Passo ...



Foto: Camminare Insieme, Community



Foto: Camminare Insieme, Community



Foto: Camminare Insieme, Community




Foto: Camminare Insieme, Community











Foto: Camminare Insieme, Community

# Monte Coppolo e giro delle Malghe, al Passo ...

## Legenda









### Topografia

	Bosco, foresta
	Palude
	Prato
	Zona residenziale con edifici singoli
	Zona commerciale con edifici singoli
	Cimitero
	Campo da golf
	Impianti sportivi, stadio
	Stadio
	Piscina all'aperto
	Vigneto
	Incisioni rupestri
	Confini di stato
	Confine di stato
	Confine comunale
	Linea altimetrica
	Zona ad utilizzo speciale
	Riserva naturale











### Elementi topografici

	Montagna/cima
	Punto altimetrico
	Roccia
	Caverna
	Chiesa
	Cappella
	Cimitero
	Palazzo/castello
	Abbazia
	Monumento
	Rovina
	Miniera
	Tomba
	Torre di trasmissione
	Pala eolica
	Mulino a vento / acqua
	Punto panoramico

### Strade e sentieri

	Autostrada numero
	Strada statale con numero
	Nazione, regione, provincia
	Strada comunale
	Strada consorziale
	Strada agricola
	Sentiero
	Via ferrata

### Impianti e treno

	Cabinovia
	Cabinovia
	Seggiovia
	Skilift
	Teleferica
	Treno
	Metro
	Metro
	Tram
	Stazione ferroviaria