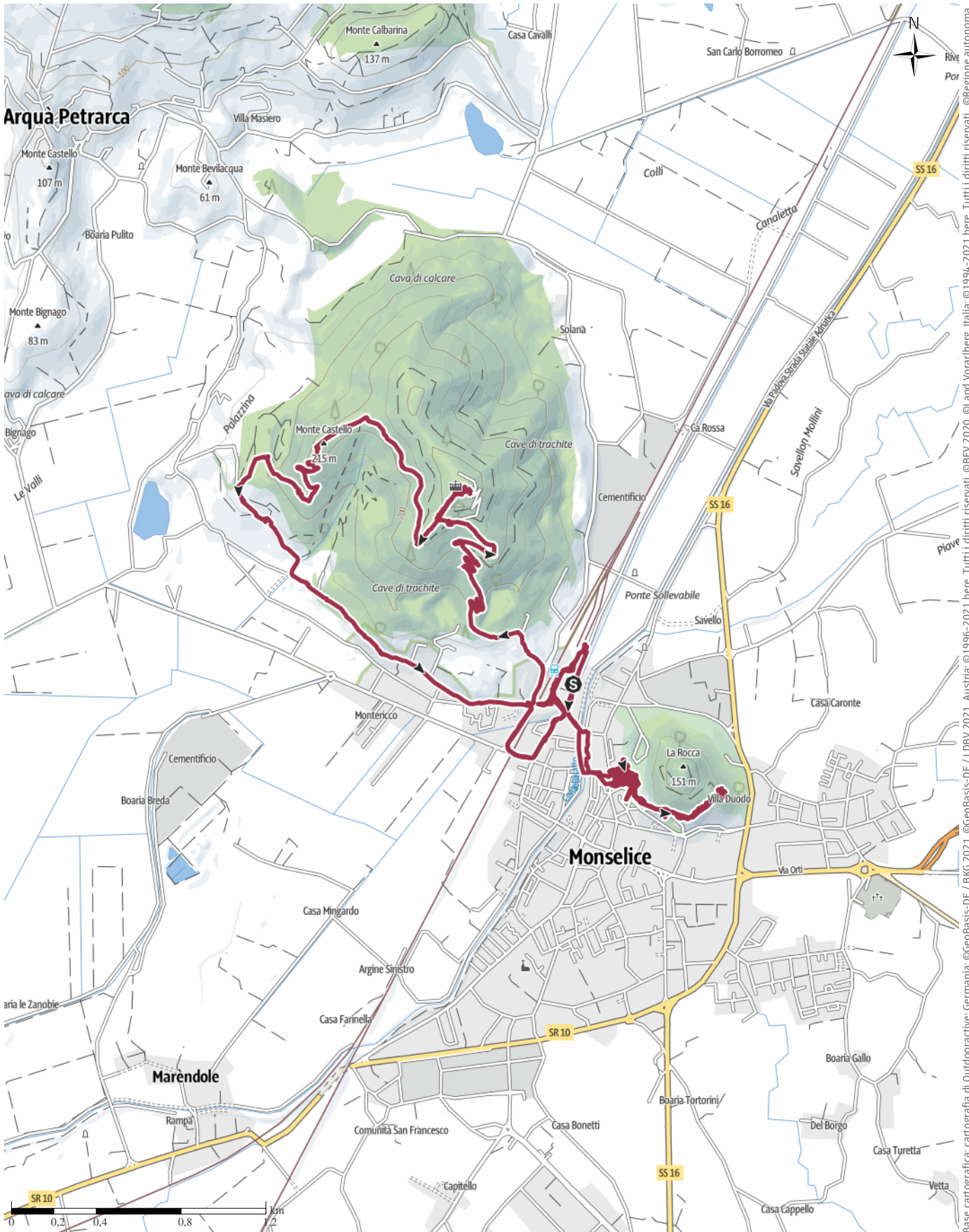


# Monselice, Monte Ricco', Monte Castello

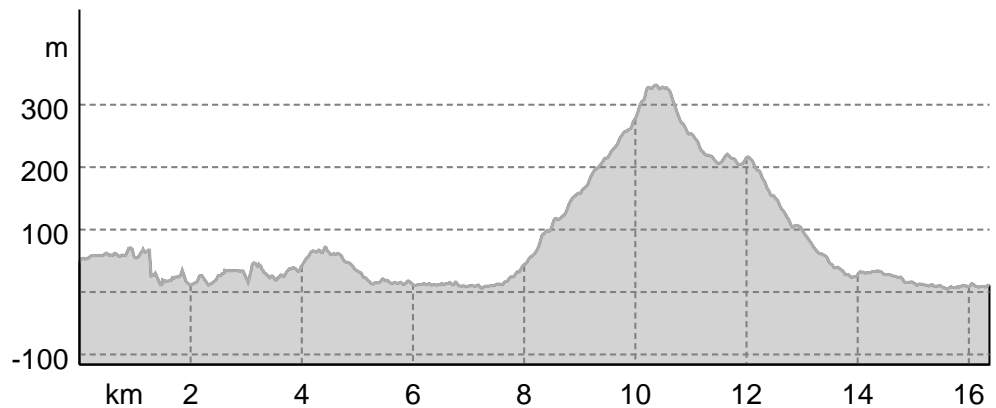
↔ 14,6 km | ⌚ 3:51 h. | ▲ 418 m | ▼ 455 m | Difficoltà -



Base cartografica: cartografia di Outdooractive; germania: ©GeoBasis-DE / BKG 2021. ©GeoBasis-DE / LDBV 2021. Austria: ©1996-2021 here. Tutti i diritti riservati. ©BEV 2020. ©Land Vorarlberg, Italia: ©1994-2021 here. Tutti i diritti riservati. ©Regione autonoma di Bolzano Alti Adige - Ripartizione natura, paesaggio e sviluppo del territorio. © Cartago S.R.L., Svizzera: Geodata ©swisstopo. ©BAFU - Bundesamt für Umwelt. Base cartografica: cartografia di Outdooractive; ©OpenStreetMap (www.openstreetmap.org)

## Monselice, Monte Ricco', Monte Castello

## Profilo altimetrico



## Dati del percorso

## Escursione

Lunghezza ↔ 14,6 km

Durata ⌚ 3:51 h.

Salita ▲ 418 mt

Discesa ▼ 455 mt

Difficoltà -

Impegno fisico ●●●●●●

Tecnica ●●●●●●

 Livello sul mare  
 ●———— 332 m  
 ●———— 5 m

## Periodo consigliato

GEN | FEB | MAR

APR | MAG | GIU

LUG | AGO | SET

OTT | NOV | DIC

## Recensioni

## Autori

Emozione ●●●●●●

Paesaggio ●●●●●●

## Community

## Altri dati



## Camminare Insieme

Ultimo aggiornamento: 06.04.2023

Un weekend denso e colorato, come la primavera che vuole esplodere e le bizze del meteo che, dal canto loro, non vogliono saperne di dare tregua al povero escursionista in vacanza. Arriviamo a Monselice con un po' di ritardo (almeno noi nella nostra macchina) dovuto a qualche incomprensione tecnologica ma in tempo per la visita programmata a Castel Cini di Monselice (storia del castello e del suo proprietario nei Pois). Visita molto interessante per la presenza nel castello della sala d'armi con pezzi dal '400 al '900 e di molti arredi d'epoca oltreché ad affreschi risalenti al pre-rinascimento. Personalità affascinante quella di Vittorio Cini, da approfondire. La visita, interessante e coinvolgente, dura circa un'ora dopodiché riprendiamo la salita sul percorso delle Sette Chiese, fino a Villa Duodo ed all'inizio del percorso residuo che condurrebbe alla Rocca ed alla antica Pieve, entrambi ruderi. Il percorso è però

accessibile solo con visita guidata nei festivi e prefestivi, alle 10 ed alle 16. Scendiamo attraversando una parte del borgo per tornare a prendere gli zaini e dirigerci verso il Monte Riccò. È questo un piccolo monte dove sono ancora visibili le cicatrici lasciate dalle cave di pietra, ormai abbandonate, e la salita avviene su strada asfaltata fino a poco sotto la vetta, all'eremo di s.Domenica. Sostiamo qui per il pranzo (non con qualche malumore da parte di qualche abitante la casa-famiglia che si trova nell'eremo) e poi, piano piano e sotto un sole cocente ci abbassiamo per radi boschi e scoscesi sentieri, lungo il versante opposto a quello di salita. Vediamo in fronte a noi il laghetto che costituisce il Bacino di Fitodepurazione ed il Cementificio, grande costruzione che vista da lontano sembra quasi la moderna riproduzione di un castello. Tornati alle macchine è giunta l'ora di recarci al nostro ostello che scopriamo essere nel bel mezzo degli oliveti di Arquà Petrarca, nella tranquillità e nella splendida cornice dei colli Euganei. La signora Fiammetta, splendida anfitrione, ci fa sentire attesi e ben accetti, come è tipico dell'ospitalità veneta. Prima di recarci a cena, al Bacco e Arianna di Vò Euganeo, un giro per la meravigliosa Arquà, limitandoci alla parte superiore,

## Monselice, Monte Ricco', Monte Castello

con una ottima capatina/aperitivo all'Enoteca Arquà.  
Cena poi ottima anche se il locale si trova un po'  
lontano da dove dormiamo.

### Dati tecnici

Lunghezza 14,6 km

Dislivello +418 m.

Tempo impiegato in cammino 4,00 h.

Valutazione personale E/F

### Aree protette

Parco naturale Parco Regionale dei Colli Euganei

In queste aree protette vanno rispettate le seguenti

regole:

Si prega di rimanere sui sentieri.

Si prega di fare silenzio.

Vietato raccogliere pietre o minerali.

Vietato raccogliere funghi.

Vietato lasciare rifiuti.

Vietato dare da mangiare agli animali.

Si prega di utilizzare solo le aree di campeggio  
segnalate.

È vietato accendere fuochi.

Vietato raccogliere piante.

Si prega di non reinsediare piante e animali.

### Apri il percorso sul tuo Smartphone



Scannerizza questo codice QR e  
salva questo percorso per l'uso  
offline, condividilo con gli amici e  
altro...







Sito web

<https://out.ac/IJGJRr>

# Monselice, Monte Ricco', Monte Castello

## Legenda









### Topografia

	Bosco, foresta
	Palude
	Prato
	Zona residenziale con edifici singoli
	Zona commerciale con edifici singoli
	Cimitero
	Campo da golf
	Impianti sportivi, stadio
	Stadio
	Piscina all'aperto
	Vigneto
	Incisioni rupestri
	Confini di stato
	Confine di stato
	Confine comunale
	Linea altimetrica
	Zona ad utilizzo speciale
	Riserva naturale











### Elementi topografici

	Montagna/cima
	Punto altimetrico
	Roccia
	Caverna
	Chiesa
	Cappella
	Cimitero
	Palazzo/castello
	Abbazia
	Monumento
	Rovina
	Miniera
	Tomba
	Torre di trasmissione
	Pala eolica
	Mulino a vento / acqua
	Punto panoramico

### Strade e sentieri

	Autostrada numero
	Strada statale con numero
	Nazione, regione, provincia
	Strada comunale
	Strada consorziale
	Strada agricola
	Sentiero
	Via ferrata

### Impianti e treno

	Cabinovia
	Cabinovia
	Seggiovia
	Skilift
	Teleferica
	Treno
	Metro
	Metro
	Tram
	Stazione ferroviaria