

Lessinia in fiore: Il giro delle Malghe 6 maggio 2023

↔ 19,6 km

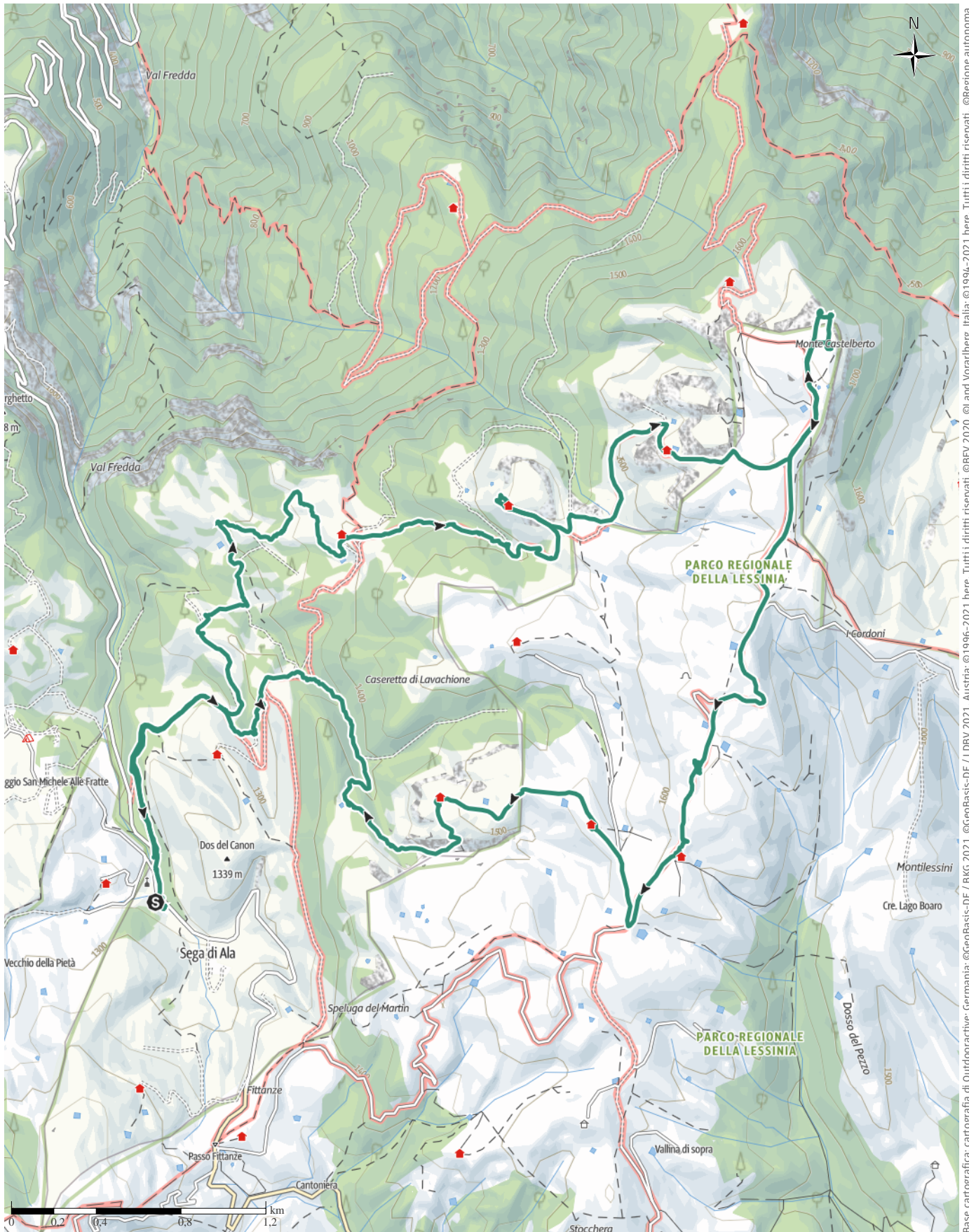
🕒 7:24 h.

▲ 531 m

▾ 542 m

Difficoltà

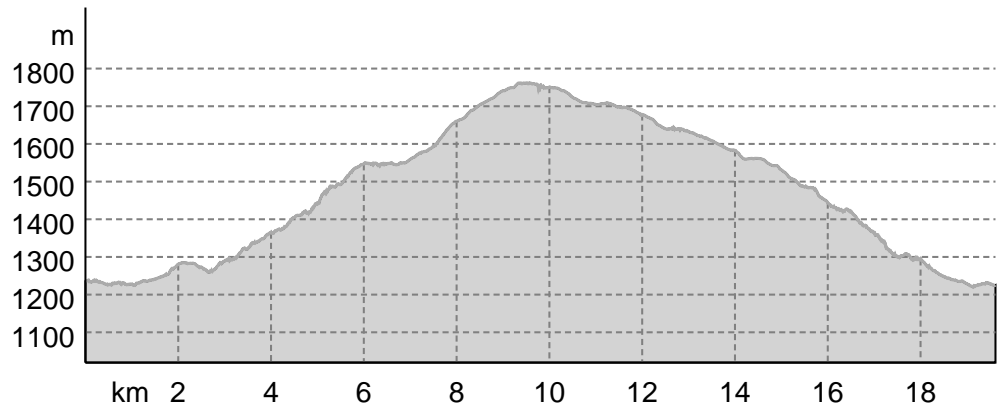
facile



Base cartografica: cartografia di Outdooractive; Germania: ©GeoBasis-DE / BKG 2021. ©GeoBasis-DE / LD0V 2021. Austria: ©1996-2021 here. Tutti i diritti riservati. ©BEV 2020. ©Land Vorarlberg, Italia: ©1994-2021 here. Tutti i diritti riservati. ©Regione autonoma di Bolzano Alti Adige - Ripartizione natura, paesaggio e sviluppo del territorio. © Cartago S.R.L., Svizzera: Geodata ©swisstopo. ©BAFU - Bundesamt für Umwelt. ©OpenStreetMap (www.openstreetmap.org)

Lessinia in fiore: Il giro delle Malghe 6 maggio ...

Profilo altimetrico



Dati del percorso

Sentiero alpinistico

Lunghezza ↔ 19,6 km

Durata ⌚ 7:24 h.

Salita ▲ 531 mt

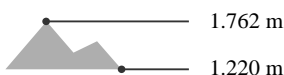
Discesa ▼ 542 mt

Difficoltà facile

Impegno fisico ●●●●●●

Tecnica ●●●●●●

Livello sul mare



Periodo consigliato

GEN | FEB | MAR

APR | MAG | GIU

LUG | AGO | SET

OTT | NOV | DIC

Recensioni

Autori

Emozione ●●●●●●

Paesaggio ●●●●●●

Community

Altri dati

Proprietà

Dog-friendly

Panoramico

Interesse geologico

Rilevanza culturale/storica

Flora

Classificazione

Percorso ad anello

Punti di ristoro lungo il percorso

Adatto a famiglie e bambini



Camminare Insieme

Ultimo aggiornamento: 11.05.2023

Da Sega di Ala, precisamente dall'Albergo Ristorante Monti Lessini (sviati i parcheggi nelle vicinanze, tutti liberi) per strada forestale costeggiamo Malga Maia e poi raggiungiamo Malga Cornafessa posta in

splendida posizione panoramica. Saliti alla Malga Lavachione tagliando molto gustosamente per prati ancora pregni degli umori notturni, proseguiamo in direzione del Rifugio Castelberto. Raggiungiamo però prima la Malga Revoltel dove facciamo una piccola pausa. La malga è gestita dall'Associazione Amici del Revoltel di cui diamo le coordinate del gruppo Facebook sulla pagina. Proseguendo passiamo poi dal Trentino al Veneto e ancora in Trentino, arrivando a Malga Coe di Ala. Anche qui, come alla precedente malga, ci si trova in un'area che, durante il primo conflitto mondiale, ha visto la realizzazione di molte trincee. Fra estesi panorami si torna in terra veneta giungendo al Monte Castelberto in cui è posto l'omonimo rifugio e ben visibili trincee. Ci fermiamo, almeno la maggior parte di noi, a mangiare nella struttura che, data la giornata non proprio eccelsa benchè in avanzata stagione, non è sovraffollata (come l'avevo trovata giungendo qui ai tempi del

Lessinia in fiore: Il giro delle Malghe 6 maggio ...

Covid, circa 1 anno e mezzo fa). Per il ritorno si segue la vasta dorsale meridionale della montagna passando da Malga Pidocchio, sede dell'Ecomuseo delle Trincee, e dal Rifugio Malga Lessinia poco oltre la quale si devia per raggiungere Malga Camporetrato. Tornati definitivamente in Trentino si scende a Malga Lavachietto per poi percorrere il boscoso Vajo Cisterne. Utilizzando l'ennesima strada forestale ci si ricongiunge al percorso dell'andata e, seguendolo in senso inverso, si ritorna al punto di partenza. Nel rientro vedremo gli ultimi faggi secolari della Lessinia, tra cui il faggio della Regina datato a circa 300 anni fa. Totale 19,6 chilometri con 540 m. di dislivello, Tempo totale 7,30 h, contando anche la sosta. Valutazione E/M per la lunghezza se non altro.

Aree protette

Parco naturale Parco Regionale Della Lessinia

In queste aree protette vanno rispettate le seguenti regole:

Si prega di rimanere sui sentieri.

Si prega di fare silenzio.

Vietato raccogliere pietre o minerali.

Vietato raccogliere funghi.

Vietato lasciare rifiuti.

Vietato dare da mangiare agli animali.

Si prega di utilizzare solo le aree di campeggio segnalate.

È vietato accendere fuochi.

Vietato raccogliere piante.

Si prega di non reinsediare piante e animali.

Apri il percorso sul tuo Smartphone



Scannerizza questo codice QR e salva questo percorso per l'uso offline, condividilo con gli amici e altro...

Sito web

<https://out.ac/IJupsB>

Lessinia in fiore: Il giro delle Malghe 6 maggio ...



Foto: Camminare Insieme, Community



Foto: Camminare Insieme, Community




Foto: Camminare Insieme, Community




Foto: Camminare Insieme, Community



Foto: Camminare Insieme, Community

Lessinia in fiore: Il giro delle Malghe 6 maggio ...



Foto: Camminare Insieme, Community



Foto: Camminare Insieme, Community



Foto: Camminare Insieme, Community



Foto: Camminare Insieme, Community



Foto: Camminare Insieme, Community

Lessinia in fiore: Il giro delle Malghe 6 maggio ...



Foto: Camminare Insieme, Community



Foto: Camminare Insieme, Community




Foto: Camminare Insieme, Community



Foto: Camminare Insieme, Community



Foto: Camminare Insieme, Community

Lessinia in fiore: Il giro delle Malghe 6 maggio ...




Foto: Camminare Insieme, Community

Lessinia in fiore: Il giro delle Malghe 6 maggio ...

Legenda









Topografia

	Bosco, foresta
	Palude
	Prato
	Zona residenziale con edifici singoli
	Zona commerciale con edifici singoli
	Cimitero
	Campo da golf
	Impianti sportivi, stadio
	Stadio
	Piscina all'aperto
	Vigneto
	Incisioni rupestri
	Confini di stato
	Confine di stato
	Confine comunale
	Linea altimetrica
	Zona ad utilizzo speciale
	Riserva naturale











Elementi topografici

	Montagna/cima
	Punto altimetrico
	Roccia
	Caverna
	Chiesa
	Cappella
	Cimitero
	Palazzo/castello
	Abbazia
	Monumento
	Rovina
	Miniera
	Tomba
	Torre di trasmissione
	Pala eolica
	Mulino a vento / acqua
	Punto panoramico

Strade e sentieri

	Autostrada numero
	Strada statale con numero
	Nazione, regione, provincia
	Strada comunale
	Strada consorziale
	Strada agricola
	Sentiero
	Via ferrata

Impianti e treno

	Cabinovia
	Cabinovia
	Seggiovia
	Skilift
	Teleferica
	Treno
	Metro
	Metro
	Tram
	Stazione ferroviaria