Lagorai: Panarotta, Fravort, Gronlait 24 giugno 2023

15,7 km	5:55 h.	1.004 m	989 m	Difficoltà	media

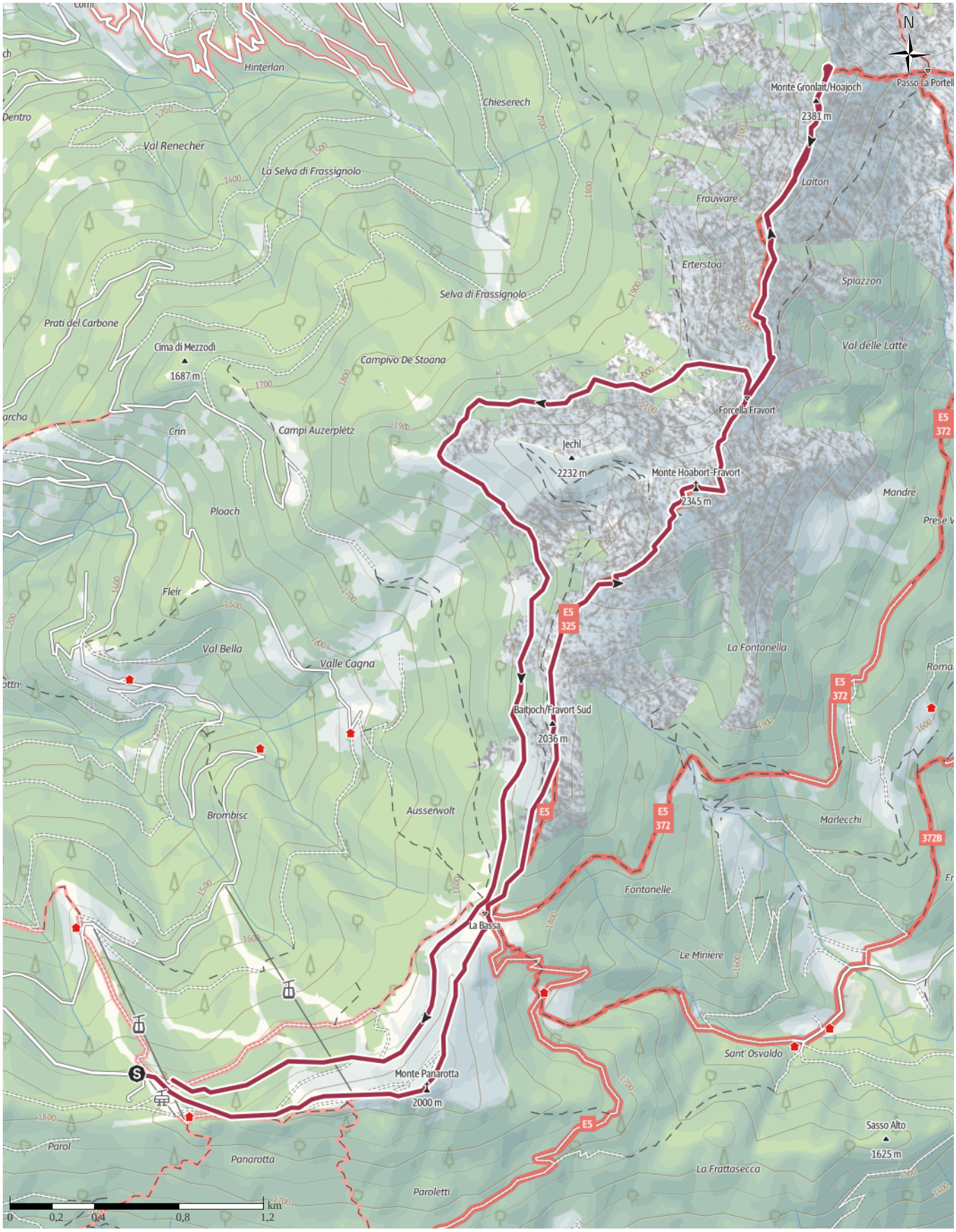

Base cartografica: cartografia di Outdooractive; Germania: ©GeoBasis-DE / BKG 2021, ©GeoBasis-DE / LDBV 2021, Austria: ©1996-2021 here. Tutti i diritti riservati. ©BEV 2020, ©Land Vorarlberg, Italia: ©1994-2021 here. Tutti i diritti riservati., ©Regione autonoma di Bolzano Alti Adige – Ripartizione natura, paesaggio e sviluppo del territorio, © Cartago S.R.L., Svizzera: Geodata ©swisstopo, ©BAFU – Bundesamt für Umwelt Base cartografica: cartografia di Outdooractive; ©OpenStreetMap (www.openstreetmap.org)

Lagorai: Panarotta, Fravort, Gronlait 24 giugno ...

15,7 km	5:55 h.	1.004 m	989 m	Difficoltà media

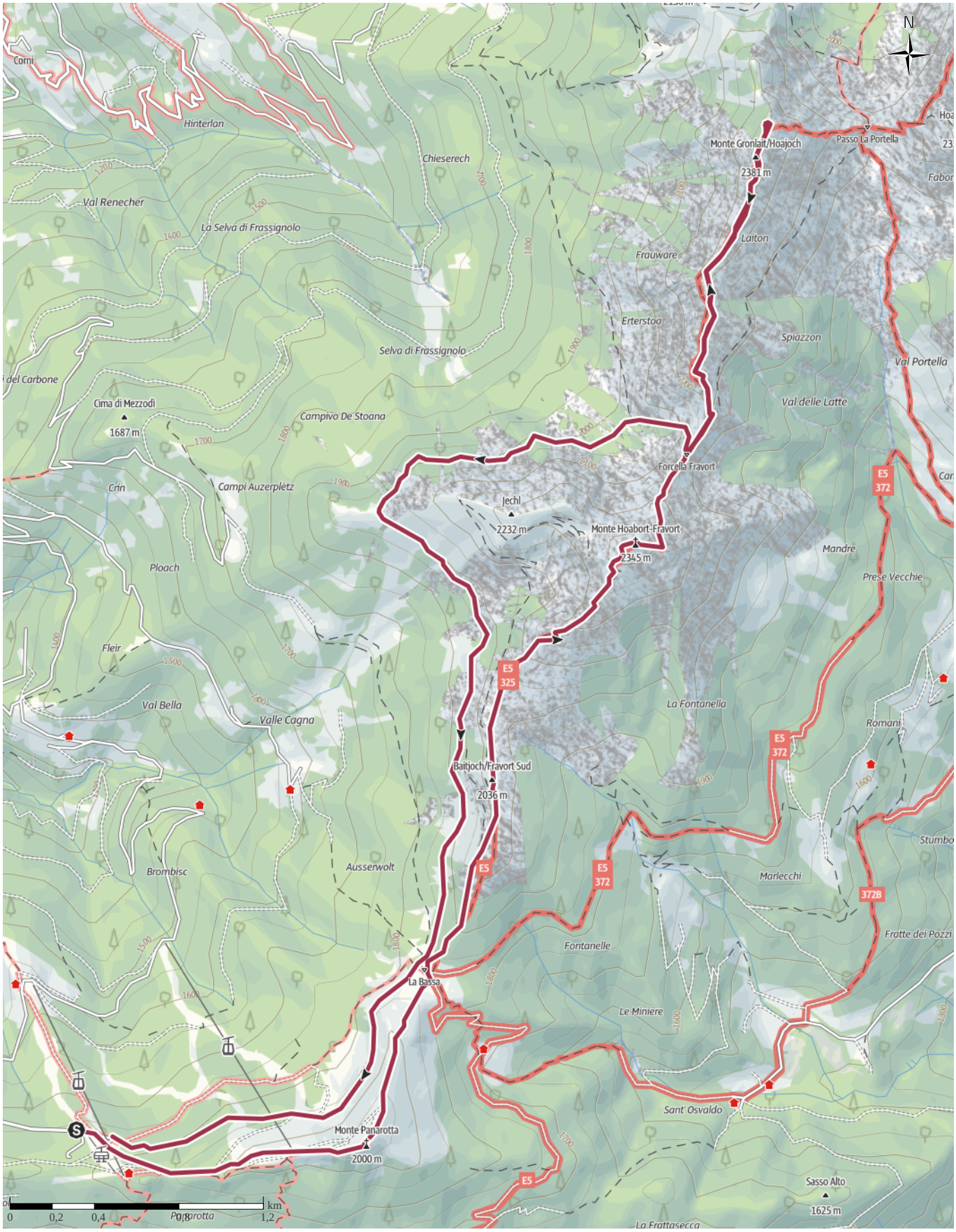

Base cartografica: cartografia di Outdooractive; Germania: ©GeoBasis-DE / BKG 2021, ©GeoBasis-DE / LDBV 2021, Austria: ©1996-2021 here. Tutti i diritti riservati. ©BEV 2020, ©Land Vorarlberg, Italia: ©1994-2021 here. Tutti i diritti riservati., ©Regione autonoma di Bolzano Alto Adige – Ripartizione natura, paesaggio e sviluppo del territorio, © Cartago S.R.L., Svizzera: Geodata ©swisstopo, ©BAFU - Bundesamt für Umwelt Base cartografica: cartografia di Outdooractive; ©OpenStreetMap (www.openstreetmap.org)

Lagorai: Panarotta, Fravort, Gronlait 24 giugno ...

15,7 km	5:55 h.	1.004 m	989 m	Difficoltà	media

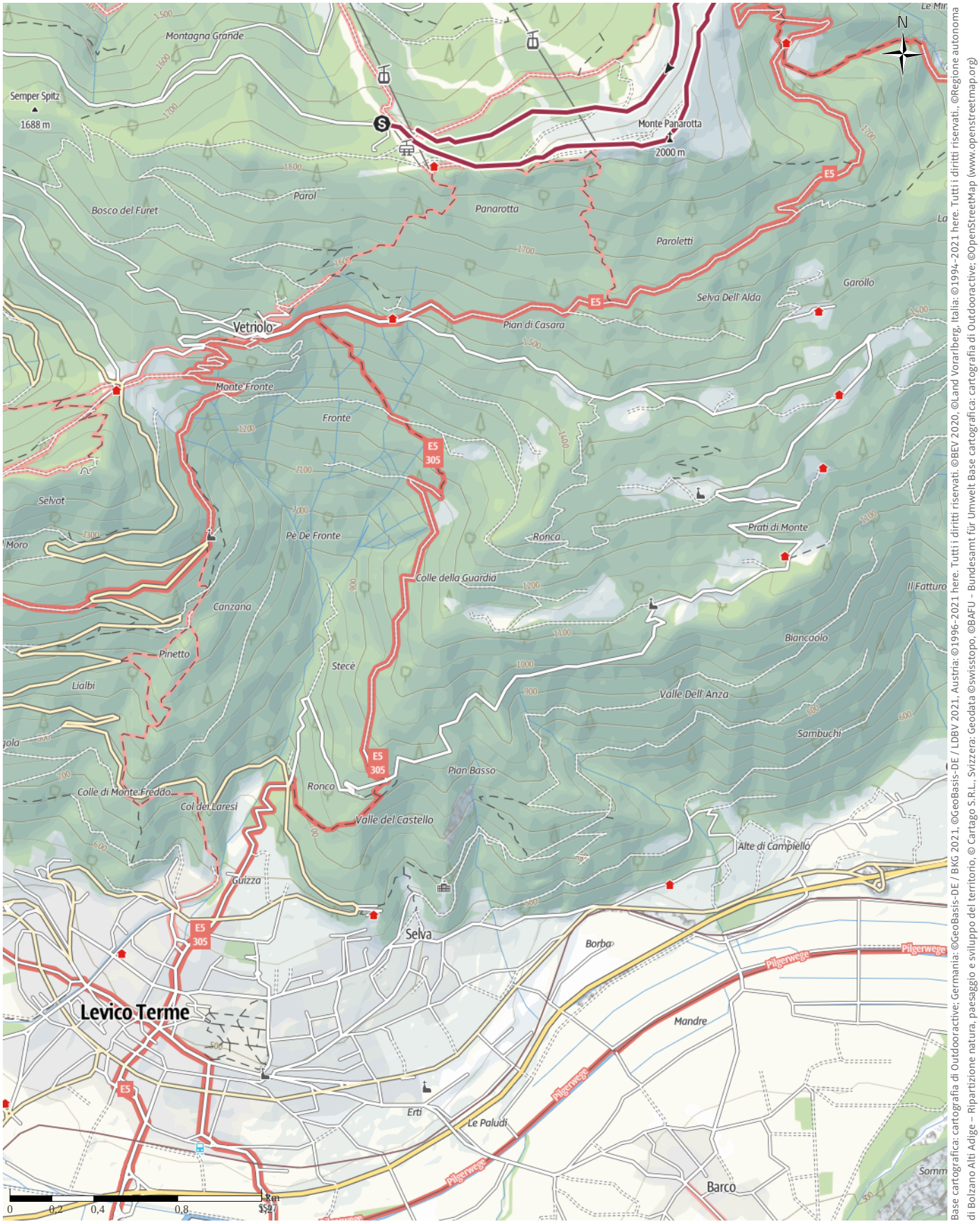

Base cartografica: cartografia di Outdooractive; Germania: ©GeoBasis-DE / BKG 2021, ©GeoBasis-DE / LDBV 2021, Austria: ©1996-2021 here. Tutti i diritti riservati ©BEV 2020, ©Land Vorarlberg, Italia: ©1994-2021 here. Tutti i diritti riservati., ©Regione autonoma di Bolzano Alto Adige – Ripartizione natura, paesaggio e sviluppo del territorio, © Cartago S.R.L., Svizzera: Geodata ©swisstopo, ©BAFU – Bundesamt für Umwelt Base cartografica: cartografia di Outdooractive; ©OpenStreetMap (www.openstreetmap.org)

Profilo altimetrico

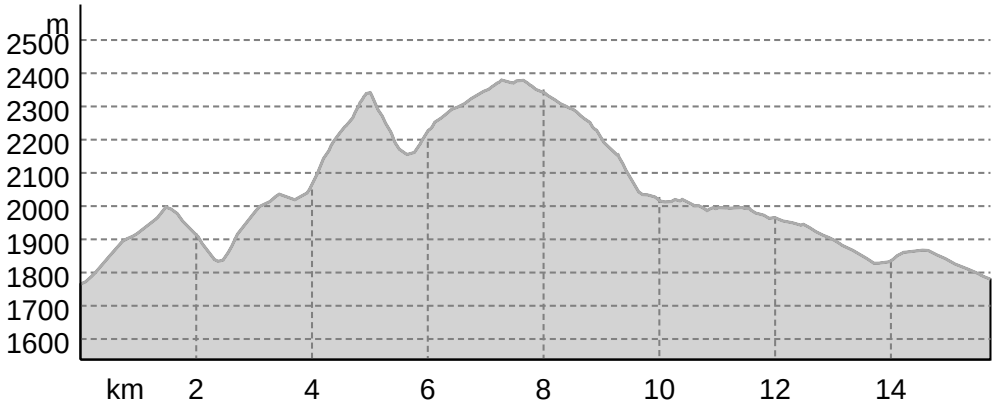

Dati del percorso

Escursione

Lunghezza	↔	15,7 km
Durata		5:55 h.
Salita		1004 mt
Discesa		989 mt

Difficoltà	media
Impegno fisico	
Tecnica	

Livello sul mare

2.380 m

1.765 m

Periodo consigliato

GEN	FEB	MAR
APR	MAG	GIU
LUG	AGO	SET
OTT	NOV	DIC

Recensioni

Autori

Emozione

Paesaggio

Community

Altri dati

Proprietà

Dog-friendly	Da punto a punto
Panoramico	Interesse geologico
Fauna	Clima salubre
Passaggio in vetta	Rilevanza culturale/storica
Flora	

Classificazione

Percorso ad anello

Camminare Insieme

Ultimo aggiornamento: 25.06.2023

Dal parcheggio in località Compi, in un giorno in cui il sole comincia a scaldare tardi nonostante la luce forte, dipartiamo per i prati che delimitano la Panarotta (2000) che raggiungiamo dopo una breve salita. A parte le antenne ed i resti dei fasti sciistici, l'inverno scorso rimasti inattivi, il panorama è assolutamente mozzafiato, sul lago di Caldonazzo e l'intera Valsugana. Scendiamo fino al pianoro de La Bassa (1833) e subito cominciamo la risalita verso la vetta del Fravort-Hoabort(2345), che raggiungiamo dopo circa un'ora e mezza. Visito il nuovo bivacco, da poco installato (il vecchio è ancora visibile più su). Alla croce mi aspettano i miei compagni di viaggio e con loro le foto di rito. Anche qui il panorama è maestoso ma ci prende solo pochi minuti, il tempo di uno spuntino e delle foto. Ricominciamo a scendere fino alla Forcella Fravort (2156) e saliamo, stavolta in modo più dolce, fino alla vetta del Gronlait (2381). Anche qui il panorama spazia dai gruppi Adamello-Brenta fino alla catena di Cima d'Asta e all'Altopiano di Asiago. Ci fermiamo a pranzo e poi scendiamo, scegliendo di ripercorrere il tragitto di salita dell'andata invece che circumnavigare la cima verso il Passo della Portela. Alla Forcella prendiamo il sentiero che circonda l'Oscivart, una cima subito sotto del Fravort ed arriviamo prima alla Bassa e poi, sempre su comodo sentiero, fino al parcheggio.

Dati tecnici

Lunghezza 15,7 km

Dislivello +1010 m.

Tempo impiegato in cammino 6,00 h.

Valutazione personale E/M

Direzioni da seguire

Punto di partenza

Parcheggio Compi

Coordinate:

DD: 46.050640, 11.316381

DMS: 46°03'02.3"N 11°18'59.0"E

UTM: 32T 679197 5102282

w3w: ///gialli.serrato.sfogata

Punto d'arrivo

Parcheggio Compi

Apri il percorso sul tuo Smartphone

Scannerizza questo codice QR e salva questo percorso per l'uso offline, condividilo con gli amici e altro...

Sito web

https://out.ac/IKz7bp

Legenda

Topografia

- Bosco, foresta
- Palude
- Prato
- Zona residenziale con edifici singoli
- Zona commerciale con edifici singoli
- Cimitero
- Campo da golf
- Impianti sportivi, stadio
- Stadio
- Piscina all´aperto
- Vigneto
- Incisioni rupestri
- Confini di stato
- Confine di stato
- Confine comunale
- 900 Linea altimetrica
- Zona ad utilizzo speciale
- Riserva naturale

Elementi topografici

- Montagna/cima
- Punto altimetrico
- Roccia
- Caverna
- Chiesa
- Cappella
- Cimitero
- Palazzo/castello
- Abbazia
- Monumento
- Rovina
- Miniera
- Tomba
- Torre di trasmissione
- Pala eolica
- Mulino a vento / acqua
- Punto panoramico

Strade e sentieri

- A7 Autostrada numero
- B309 Strada statale con numero
- L333 Nazione, regione, provincia
- OA8 Strada comunale
- Strada consorziale
- Strada agricola
- Sentiero
- Via ferrata

Impianti e treno

- Cabinovia
- Cabinovia
- Seggiovia
- Skilift
- Teleferica
- Treno
- Metro
- Metro
- Tram
- Stazione ferroviaria