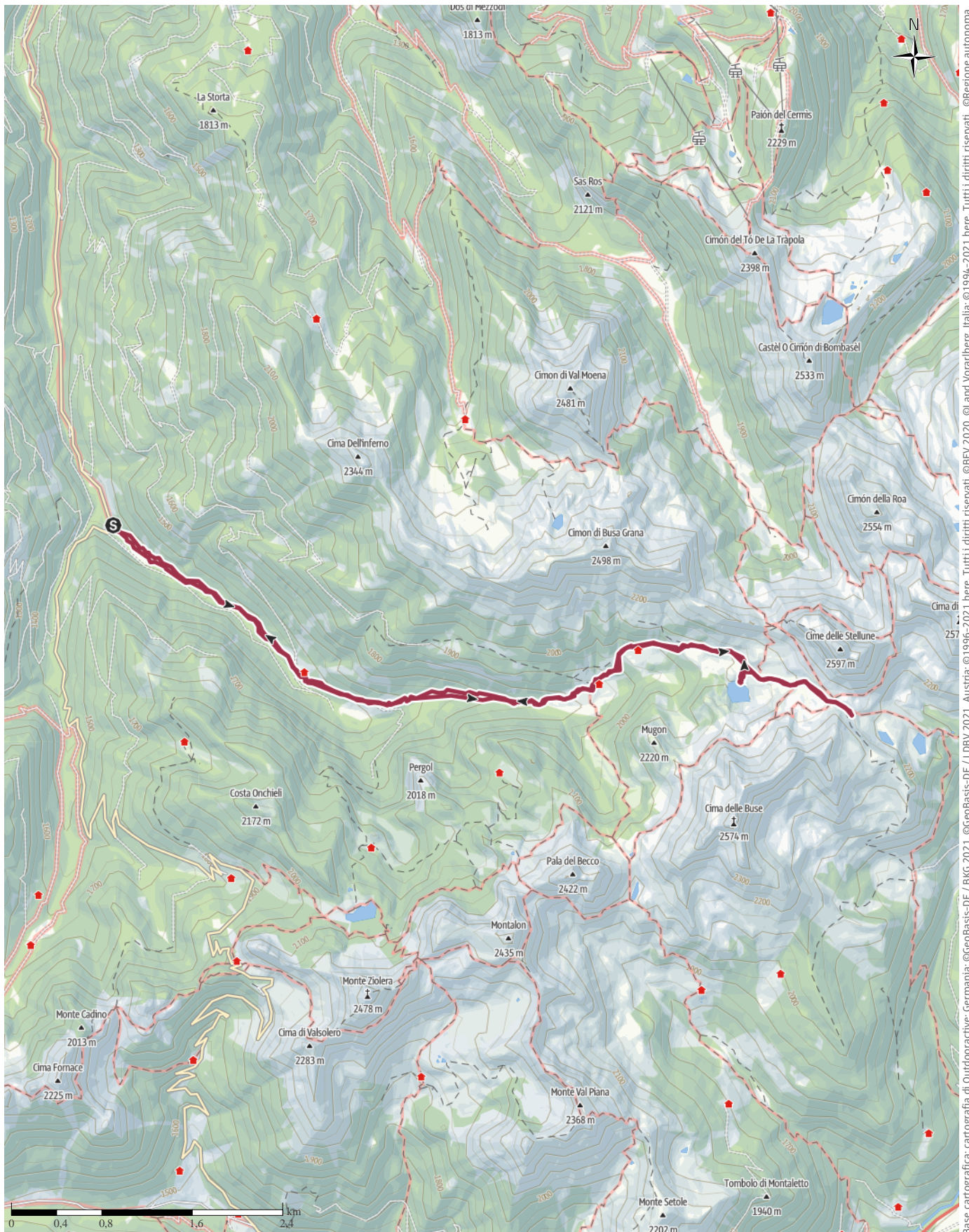


Da finire Lagorai, Al lago delle Stellune 15 agosto 2023

← 16,7 km | ⌚ 6:00 h. | ↗ 1.039 m | ↘ 1.039 m | Difficoltà -



Base cartografica: cartografia di Outdooractive; Germania: ©GeoBasis-DE / BKG 2021. ©GeoBasis-DE / LDBV 2021. Austria: ©1996-2021 here. Tutti i diritti riservati. ©BBEV 2020, ©Land Vorarlberg, Italia: ©1994-2021 here. Tutti i diritti riservati. ©Regione autonoma di Bolzano Alti Adige - Ripartizione natura, paesaggio e sviluppo del territorio. © Cartago S.R.L., Svizzera: Geodata ©swisstopo. ©BAFU - Bundesamt für Umwelt. ©OpenStreetMap (www.openstreetmap.org)

Da finire Lagorai, Al lago delle Stellune 15 ...

↔ 16,7 km

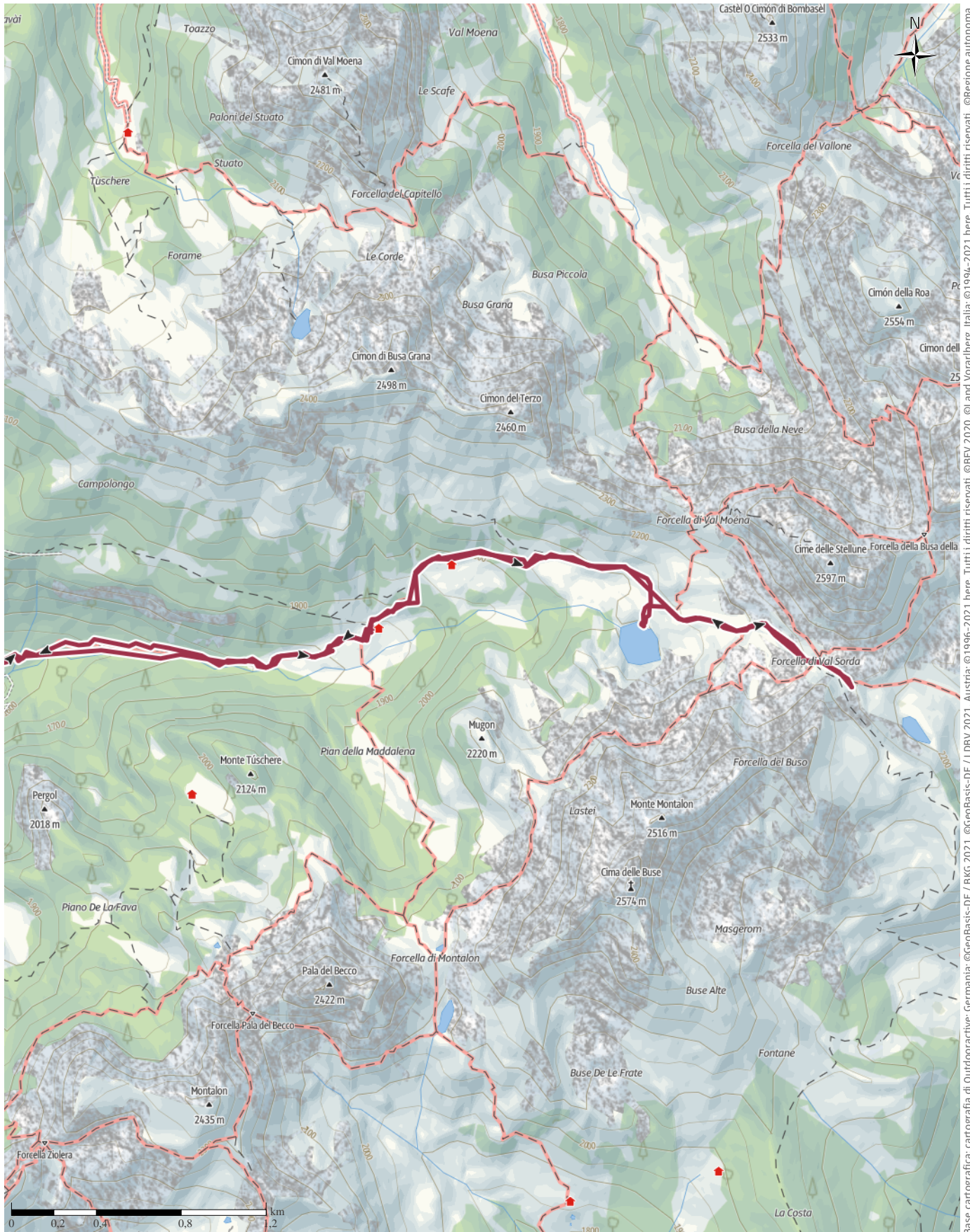
🕒 6:00 h.

▲ 1.039 m

▼ 1.039 m

Difficoltà

-



Base cartografica: cartografia di Outdooractive; germania: ©GeoBasis-DE / BKG 2021. ©GeoBasis-DE / LDBV 2021. Austria: ©1996-2021 here. Tutti i diritti riservati. ©1994-2021 here. Tutti i diritti riservati. ©2019-2021 here. ©Land Vorarlberg, Italia: ©1994-2021 here. Tutti i diritti riservati. ©Regione autonoma di Bolzano Alti Adige - Ripartizione natura, paesaggio e sviluppo del territorio. © Cartago S.R.L., Svizzera: Geodata © swisstopo. ©BAAFU - Bundesamt für Umwelt. Cartografia: cartografia di Outdooractive; ©OpenStreetMap (www.openstreetmap.org)

Da finire Lagorai, Al lago delle Stellune 15 ...

↔ 16,7 km

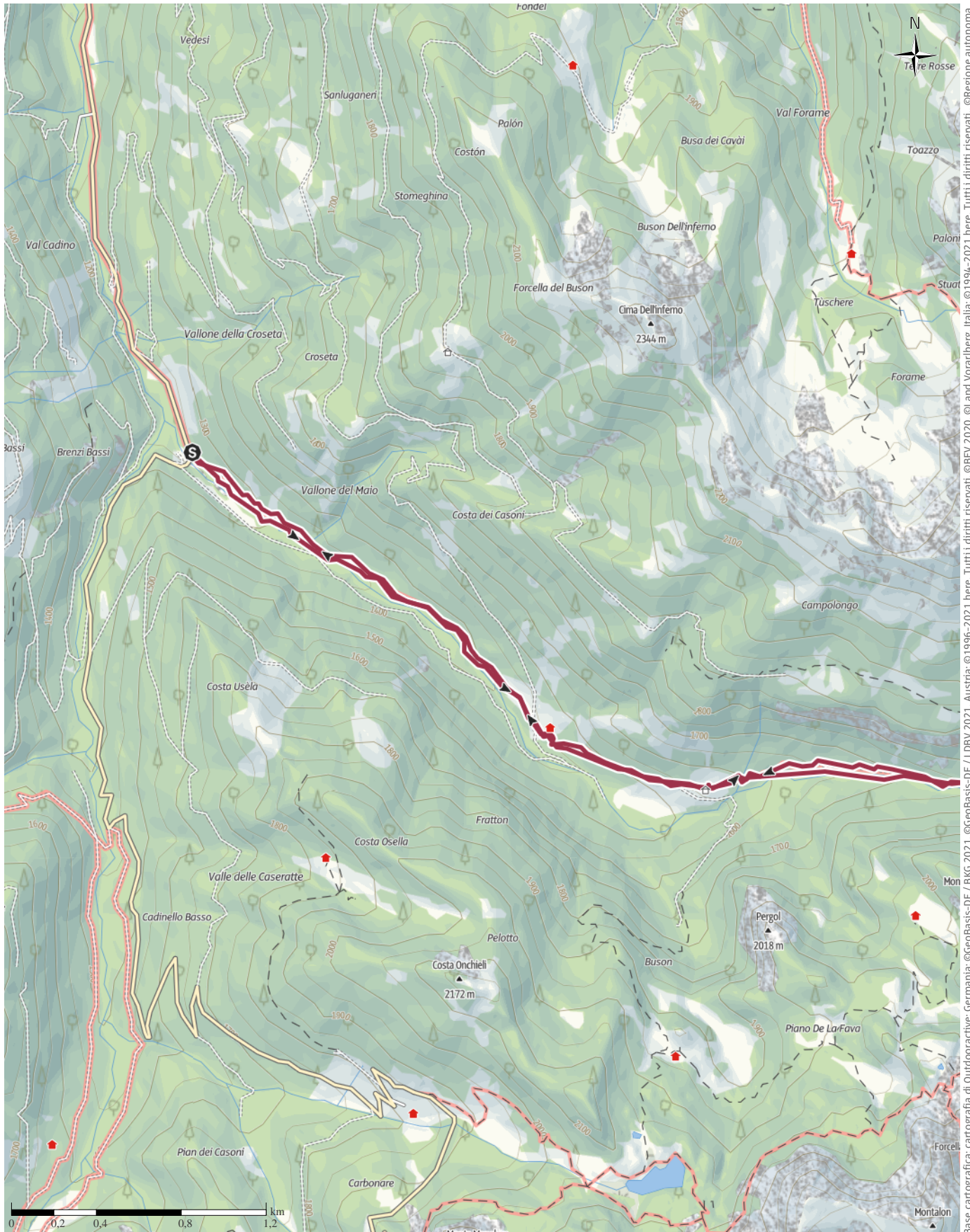
🕒 6:00 h.

▲ 1.039 m

▼ 1.039 m

Difficoltà

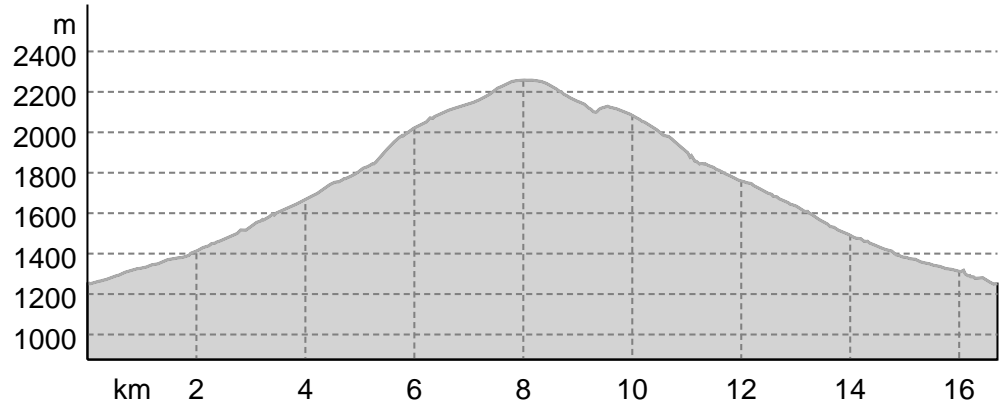
-



Base cartografica: cartografia di Outdooractive; germania: ©GeoBasis-DE / BKG 2021. ©GeoBasis-DE / BKG 2021. Austria: ©1996-2021 here. Tutti i diritti riservati. ©BEV 2020, ©Land Vorarlberg, Italia: ©1994-2021 here. Tutti i diritti riservati. ©Regionale autonoma di Bolzano Alti Adige - Ripartizione natura, paesaggio e sviluppo del territorio, © BAFU - Bundesamt für Umwelt/ Base cartografica: cartografia di Outdooractive; ©OpenStreetMap (www.openstreetmap.org)

Da finire Lagorai, Al lago delle Stellune 15 ...

Profilo altimetrico



Dati del percorso

Escursione

Lunghezza ↔ 16,7 km

Durata ⌚ 6:00 h.

Salita ▲ 1039 mt

Discesa ▼ 1039 mt



Periodo consigliato

GEN | FEB | MAR
 APR | MAG | GIU
 LUG | AGO | SET
 OTT | NOV | DIC

Recensioni

Autori

Emozione ●●●●●●

Paesaggio ●●●●●●

Community

Altri dati



Camminare Insieme

Ultimo aggiornamento: 08.09.2023

Cominciamo questa escursione in una splendida mattina ferragostana, lungo la strada del Passo Manghen, che collega la Valsugana e la Val di Fiemme. E' questa la Val Cadino e la percorriamo, dopo il doveroso caffè al bar ristorante Pineta (nostra meta anche nel ritorno) fino al ponte delle Stue (1240). Qui parcheggiamo la nostra auto e ci incamminiamo a piedi lungo la strada forestale (chiusa da una sbarra) che costeggia il rivo delle Stue, per segnavia 318. Dopo circa 3 km di cammino, alla prima Malga di Stue Bassa a 1400 metri, l'itinerario prosegue per lo stesso sentiero fino a toccare Malga Stue Alta (1568) e quindi Malga Cazzorga (1845), ove termina la forestale. Poco sopra la malga il sentiero si alza di quota (sempre 318-Sentiero Italia) passando poco sopra Malga delle Stellune (2052) e prosegue in direzione est verso Forcella Valsorda e, finalmente, al Lago delle Stellune (2091). Alcuni di noi proseguono fino alla Forcella

delle Stellune (2266), dove sono visibili ampi trinceramenti della Prima Guerra Mondiale e, poco più in basso, verso est, altri due incantevoli specchi d'acqua: i Laghi delle Buse Basse. Torniamo sui nostri passi per ricongiungerci ai nostri compagni al lago e poi, dopo un sostanzioso pasto fruttifero ridiscendiamo verso valle. Nuova sosta alla Malga Cazzorga dove troviamo i gestori che ci dispensano acqua fresca (l'arsura si fa sentire) che ci accompagna poi per il resto del tragitto.

Dati tecnici

Lunghezza 16,7 km

Dislivello +1040 m. (fino alla Forcella, al lago sono 850)

Tempo impiegato in cammino 6,00 h.

Valutazione personale E/FM

.

Apri il percorso sul tuo Smartphone

Da finire Lagorai, Al lago delle Stellune 15 ...



Scannerizza questo codice QR e salva questo percorso per l'uso offline, condividilo con gli amici e altro...

Sito web

<https://out.ac/IMfT4x>

Da finire Lagorai, Al lago delle Stellune 15 ...



Da finire Lagorai, Al lago delle Stellune 15 agosto 2023

Video: Outdooractive – 3D Videos, <https://www.youtube.com/watch?v=Dd3Sy5IWWdE>




Foto: Camminare Insieme, Community



Foto: Camminare Insieme, Community

Da finire Lagorai, Al lago delle Stellune 15 ...

Legenda









Topografia

	Bosco, foresta
	Palude
	Prato
	Zona residenziale con edifici singoli
	Zona commerciale con edifici singoli
	Cimitero
	Campo da golf
	Impianti sportivi, stadio
	Stadio
	Piscina all'aperto
	Vigneto
	Incisioni rupestri
	Confini di stato
	Confine di stato
	Confine comunale
	Linea altimetrica
	Zona ad utilizzo speciale
	Riserva naturale











Elementi topografici

	Montagna/cima
	Punto altimetrico
	Roccia
	Caverna
	Chiesa
	Cappella
	Cimitero
	Palazzo/castello
	Abbazia
	Monumento
	Rovina
	Miniera
	Tomba
	Torre di trasmissione
	Pala eolica
	Mulino a vento / acqua
	Punto panoramico

Strade e sentieri

	Autostrada numero
	Strada statale con numero
	Nazione, regione, provincia
	Strada comunale
	Strada consorziale
	Strada agricola
	Sentiero
	Via ferrata

Impianti e treno

	Cabinovia
	Cabinovia
	Seggiovia
	Skilift
	Teleferica
	Treno
	Metro
	Metro
	Tram
	Stazione ferroviaria