

# Lago d'Isèo 1/2: La via Valeriana e le Piramidi di Zone 14 ottobre 2023

↔ 14,6 km

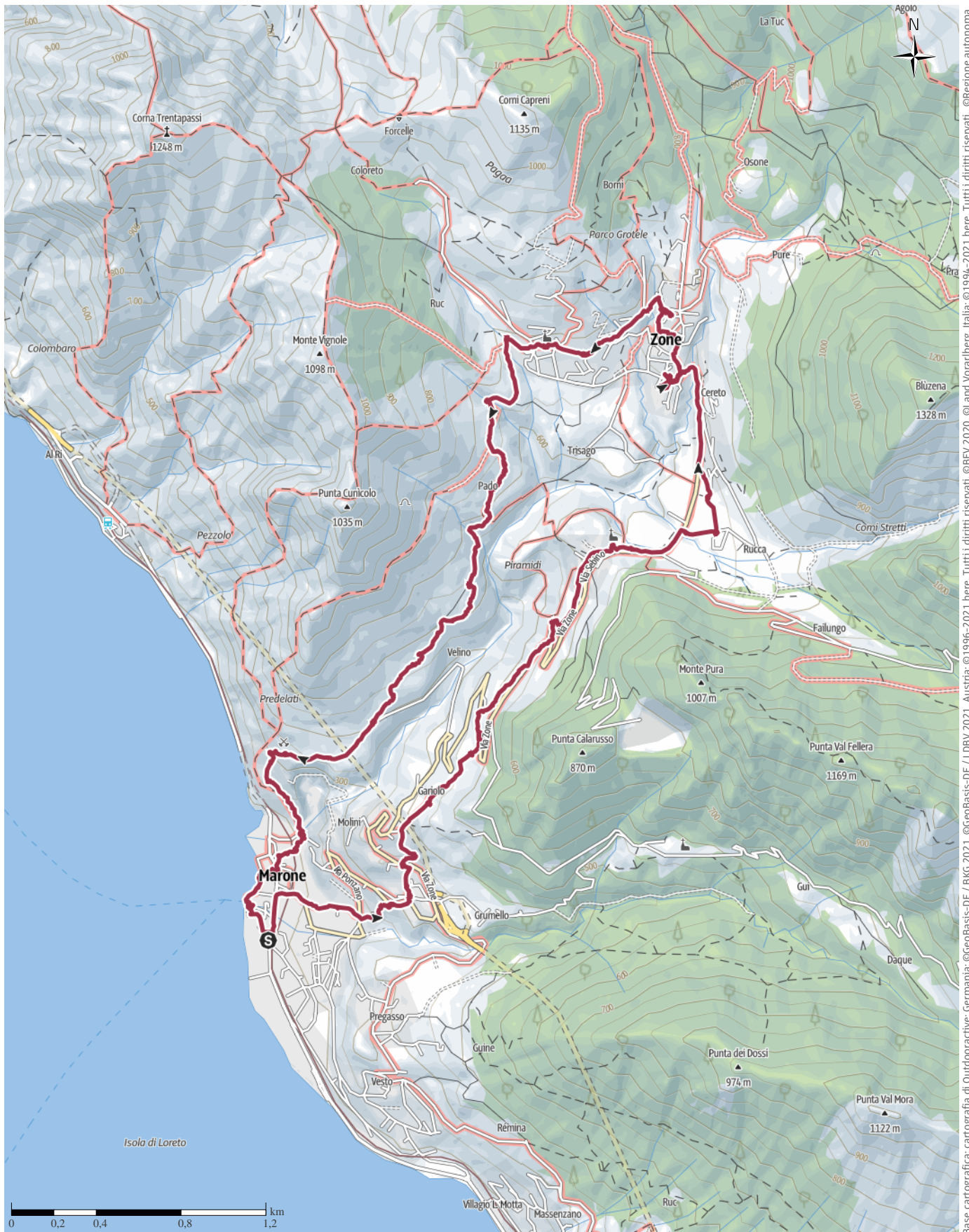
🕒 5:33 h.

▲ 512 m

▼ 512 m

Difficoltà

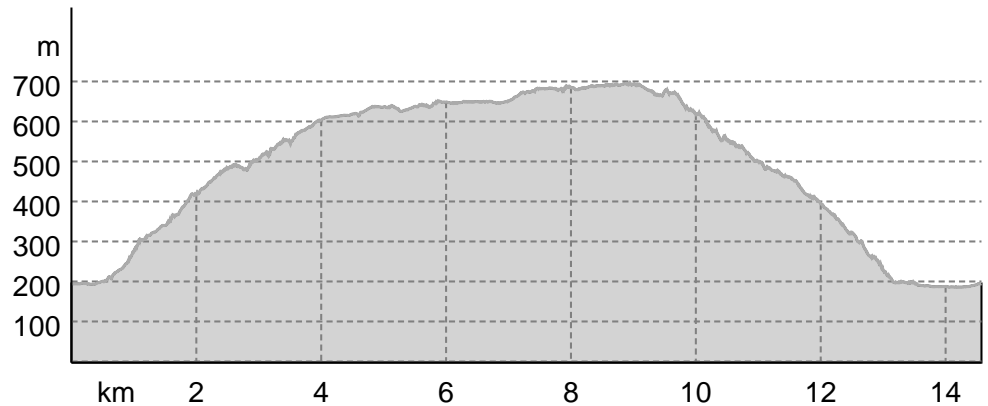
facile



Base cartografica: cartografia di Outdooractive; Germania: ©GeoBasis-DE / BKG 2021. ©GeoBasis-DE / LDBV 2021. Austria: ©1996-2021 here. Tutti i diritti riservati. ©1994-2021 here. Tutti i diritti riservati. ©Regione autonoma di Bolzano Alti Adige - Ripartizione natura, paesaggio e sviluppo del territorio. © Cartago S.R.L., Svizzera: Geodata © swisstopo. ©BAFU - Bundesamt für Umwelt StreetMap (www.openstreetmap.org)

## Lago d'Iseo 1/2: La via Valeriana e le Piramidi ...

## Profilo altimetrico



## Dati del percorso

## Escursione

Lunghezza ↔ 14,6 km

Durata ⌚ 5:33 h.

Salita ▲ 512 mt

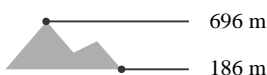
Discesa ▼ 512 mt

Difficoltà facile

Impegno fisico ●●●●●●

Tecnica ●●●●●●

Livello sul mare



## Periodo consigliato

GEN | FEB | MAR

APR | MAG | GIU

LUG | AGO | SET

OTT | NOV | DIC

## Recensioni

## Autori

Emozione ●●●●●●

Paesaggio ●●●●●●

## Community

## Altri dati

## Proprietà

Panoramico Rilevanza culturale/storica

Interesse geologico Flora

Dog-friendly Clima salubre

## Classificazione

🔄 Percorso ad anello

🍴 Punti di ristoro lungo il percorso



## Camminare Insieme

Ultimo aggiornamento: 16.10.2023

Partiamo dal paesino lacustre di Marone, dove, oltre al turismo, ancora un retaggio industriale della lavorazione della pietra Dolomia. Dal parcheggio arriviamo al passaggio a livello davanti al Conad dove qualcuno si è approvvigionato di panino ed altro. Saliamo su strada dapprima e poi su sentieri cementati ma che ricalcavano le antiche vie. Tra

uliveti, piccole radure e muretti saliamo fino a San Bernardo dapprima e a Campiano poi, due piccoli e suggestivi paesini che sembrano quasi cesellati nello scorrere del tempo. Proseguiamo quindi sul sentiero che prosegue imperterrito, tagliando anche la strada per Zone in un paio di occasioni. Arriviamo, scendendo per un breve tratto su asfalto, fino al punto panoramico che ci mostra le Piramidi di Zone, come di consueto un superbo spettacolo naturale. Da qui saliamo poi fino a Cislano per ammirare l'antica chiesa di S.Giorgio e, proseguendo fino alla località Chigazzolo, dove tentiamo, almeno alcuni di noi, senza successo, di mangiare qualcosa al ristorante Maneggio Val Tress, collegato con il ristorante ed il Campeggio che ci ospiteranno in serata. Proseguiamo quindi verso Zone dove ci fermiamo a mangiare dentro e fuori la Pizzeria Almici. Dopo una pausa, corredata anche dal caffè alla suddetta Pizzeria, saliamo in paese visitando la Chiesa, il grande Battistero e le sue vuozze lastricate. Antiche case dimostrano l'antica nobiltà del luogo e la sua importanza storica nei collegamenti tra la Franciacorta e la Valle Camonica. Incontriamo la sig.ra Ester, una "giovane" abitante che compie, oggi mentre sto scrivendo, la bellezza di 91 anni ma

## Lago d'Iseo 1/2: La via Valeriana e le Piramidi ...

ancora percorre, fiera e vestita della sua vita al servizio della famiglia e della comunità, le belle vie del paese. Ci spostiamo verso Cusato e da qui cominciamo la nostra discesa a valle , tra scoscesi e dirupati sentieri che costeggiano la zona delle Piramidi, castagnari secolari dove troviamo molti raccoglitori della domenica , che sperano di raccogliere i frutti che copiosamente sono sparsi per terra, anche se già raccolti in gran parte. Arriviamo al paesino di Monte di Marone ed ancora per scoscesa via, cementata e con scalini per facilitare salita e discesa, fino all'entrata di Marone. Dove il torrente Bagnadore si posa sul piano dopo la forte discesa, nei pressi di una ex fabbrica ora adibita ad abitazione privata, troviamo il sig. Giulio Cesare, anch'egli diversamente giovane con cui ci intratteniamo a parlare e che ci procura delle cartine per futuri itinerari in zona. Un giro sul lungolago, un aperitivo in riva allo stesso e poi di nuovo al parcheggio per riprendere le auto e dirigerci verso il punto di pernottamento a Zone.

### Dati tecnici

Lunghezza 14,6 km

Dislivello +512 m.

Tempo impiegato in cammino 5,35 h.

Valutazione personale E/FM

### Apri il percorso sul tuo Smartphone



Scannerizza questo codice QR e salva questo percorso per l'uso offline, condividilo con gli amici e altro...

Sito web

<https://out.ac/INkLfc>

# Lago d'Iseo 1/2: La via Valeriana e le Piramidi ...



Lago d'Iseo: La via Valeriana e le Piramidi di Zone 14 ottobre 2023  
Video: Outdooractive – 3D Videos, <https://www.youtube.com/watch?v=DxIFNkEe5bU>



Foto: Camminare Insieme, Community




Foto: Camminare Insieme, Community




Foto: Camminare Insieme, Community

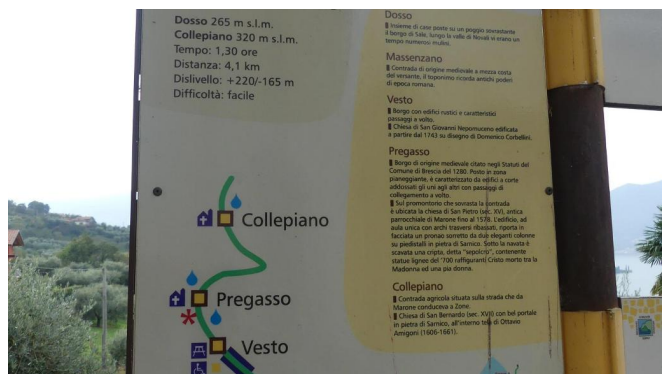


Foto: Camminare Insieme, Community

## Lago d'Iseo 1/2: La via Valeriana e le Piramidi ...



Foto: Camminare Insieme, Community



Foto: Camminare Insieme, Community



Foto: Camminare Insieme, Community



Foto: Camminare Insieme, Community



Foto: Camminare Insieme, Community

# Lago d'Iseo 1/2: La via Valeriana e le Piramidi ...




Foto: Camminare Insieme, Community



Foto: Camminare Insieme, Community



Foto: Camminare Insieme, Community



Foto: Camminare Insieme, Community



Foto: Camminare Insieme, Community

# Lago d'Iseo 1/2: La via Valeriana e le Piramidi ...



Foto: Camminare Insieme, Community



Foto: Camminare Insieme, Community



Foto: Camminare Insieme, Community



Foto: Camminare Insieme, Community




Foto: Camminare Insieme, Community

## Lago d'Iseo 1/2: La via Valeriana e le Piramidi ...



Foto: Camminare Insieme, Community



# Lago d'Iseo 1/2: La via Valeriana e le Piramidi ...

## Legenda









### Topografia

	Bosco, foresta
	Palude
	Prato
	Zona residenziale con edifici singoli
	Zona commerciale con edifici singoli
	Cimitero
	Campo da golf
	Impianti sportivi, stadio
	Stadio
	Piscina all'aperto
	Vigneto
	Incisioni rupestri
	Confini di stato
	Confine di stato
	Confine comunale
	Linea altimetrica
	Zona ad utilizzo speciale
	Riserva naturale











### Elementi topografici

	Montagna/cima
	Punto altimetrico
	Roccia
	Caverna
	Chiesa
	Cappella
	Cimitero
	Palazzo/castello
	Abbazia
	Monumento
	Rovina
	Miniera
	Tomba
	Torre di trasmissione
	Pala eolica
	Mulino a vento / acqua
	Punto panoramico

### Strade e sentieri

	Autostrada numero
	Strada statale con numero
	Nazione, regione, provincia
	Strada comunale
	Strada consorziale
	Strada agricola
	Sentiero
	Via ferrata

### Impianti e treno

	Cabinovia
	Cabinovia
	Seggiovia
	Skilift
	Teleferica
	Treno
	Metro
	Metro
	Tram
	Stazione ferroviaria