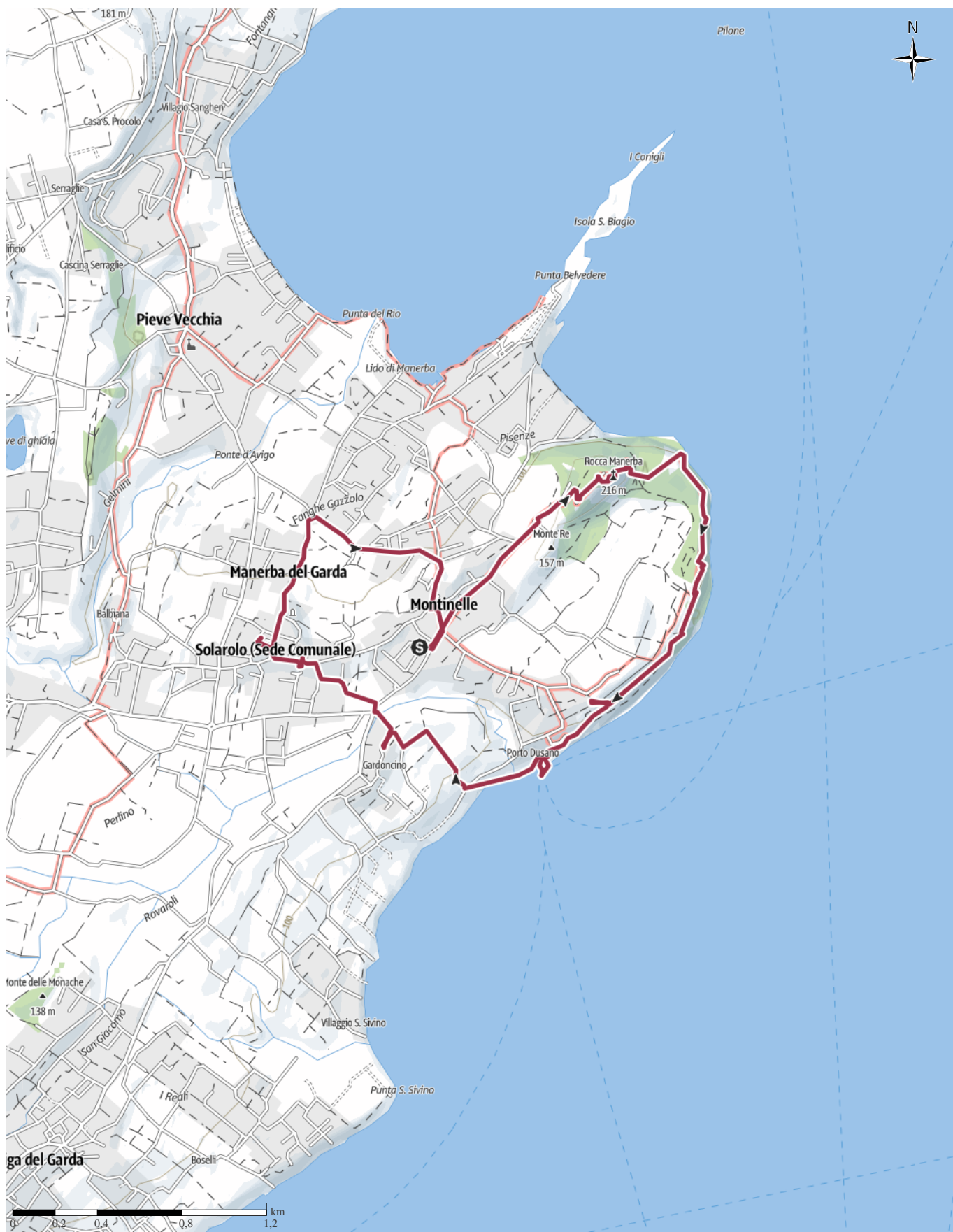


La Rocca di Manerba, Storie d'altri tempi in riva al lago 28 ottobre 2023

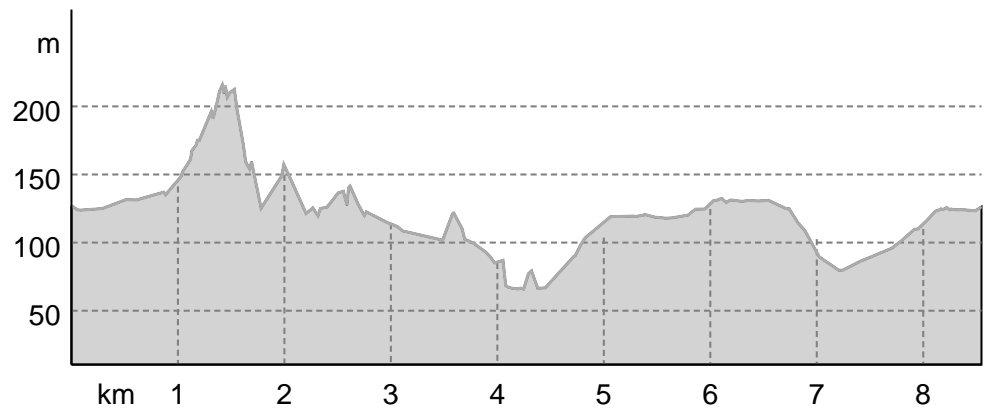
↔ 8,5 km | ⌚ 2:40 h. | ▲ 236 m | ▼ 236 m | Difficoltà -



Base cartografica: cartografia di Outdooractive; germania: ©GeoBasis-DE / BKG 2021. ©GeoBasis-DE / LDBV 2021. Austria: ©1996-2021 here. Tutti i diritti riservati. ©BEV 2020, ©Land Vorarlberg, Italia: ©1994-2021 here. Tutti i diritti riservati. ©Regione autonoma di Bolzano Alti Adige - Ripartizione natura, paesaggio e sviluppo del territorio, © Cartago S.R.L., Svizzera: Geodata ©swisstopo, ©BAFU - Bundesamt für Umwelt Base cartografica: cartografia di Outdooractive; ©OpenStreetMap (www.openstreetmap.org)

La Rocca di Manerba, Storie d'altri tempi in riva ...

Profilo altimetrico



Dati del percorso

Escursione

Lunghezza ↔ 8,5 km

Durata ⌚ 2:40 h.

Salita ▲ 236 mt

Discesa ▼ 236 mt



Periodo consigliato

GEN | FEB | MAR

APR | MAG | GIU

LUG | AGO | SET

OTT | NOV | DIC

Recensioni

Autori

Emozione ●●●●●●

Paesaggio ●●●●●●

Community

Altri dati



Camminare Insieme

Ultimo aggiornamento: 31.10.2023

Dal parcheggio di via Primo maggio attraversiamo il paesino tra affascinanti scorci di passati fasti e rurali nobiltà, fino ad arrivare in prossimità della tabella descrittiva della Riserva Naturale Rocca di Manerba (POIS) <https://riservaroccamanerba.com/> e proseguiamo in leggera salita. Al Museo visita doverosa che ci permette di tuffarci nella specificità dei luoghi, molto vari sia dal punto di vista storico che naturalistico. Arriviamo, dopo una breve salitella, all'anticamera della Rocca, il disegno in muratura che, probabilmente, apparteneva alla chiesa di San Nicola (POIS). Saliamo ulteriormente ed eccoci sulla sommità, ove sono d'obbligo foto e quant'altro poiché il panorama è superbo. Dalla Rocca (216) scendiamo e risaliamo fino a punta Sasso, un punto panoramico sulla scogliera, anch'esso di superba fattura ma famoso, purtroppo, anche per i suicidi che qui spesso terminano il loro tragico destino. Dopo aver mangiato

costeggiamo la scogliera scendendo fino al bivio che ci permette, con una brevissima salitella, di raggiungere l'altrettanto antica chiesa di S.Giorgio, chiusa ma da cui si riesce a sbirciare all'interno qualche affresco. Torniamo sui nostri passi e raggiungiamo, in breve ma non troppo, il Porto Dusanò dove pochissima gente troviamo per strada, per lo più nell'unico ristorante aperto dei dintorni (sembra): l'Osteria da Marè. Ci teniamo la voglia del caffè e cominciamo a risalire verso le piccole località che circondano e fanno parte di Manerba. A Gardoncino visitiamo (purtroppo solo dall'esterno) la chiesa di S.Caterina (POIS). Scendiamo poi di nuovo e facciamo un largo giro che ci porta nel centro di Solarolo dove troviamo, oltre ad una bella terrazza panoramica, il Museo di Cultura Popolare (chiuso), la Chiesa di S.Maria Assunta (POIS) e il Monumento ai Caduti. A Solarolo c'era anche il castello di cui però è rimasta solo la Torre, incastonata tra le case. Torniamo sui nostri passi ed attraversiamo il suggestivo paesino fino, ed oltre, alla chiesa cimiteriale della SS.Trinità. Scendiamo fino alla rotatoria, tra le casette di recente costruzione e risaliamo in salita su marciapiede, verso il centro, di nuovo, di Manerba (Molinelle). Davanti la chiesa di

La Rocca di Manerba, Storie d'altri tempi in riva ...

S. Bernardo (POIS), troviamo finalmente il bar tanto agognato e la pausa caffè si trasforma nel terzo tempo. Poche centinaia di metri e torniamo al parcheggio. Ma l'escursione non è ancora finita e ci porta, in macchina, alla Pieve Vecchia dove fa bella mostra di sé (aperta finalmente) la chiesa di Santa Maria in Valtenesi (POIS).

Dati tecnici

Lunghezza 8,5 km

Dislivello +250 m.

Tempo impiegato in cammino 2,40 h.

Valutazione personale E/F

Apri il percorso sul tuo Smartphone



Scannerizza questo codice QR e salva questo percorso per l'uso offline, condividilo con gli amici e altro...

Sito web

<https://out.ac/INyglK>

La Rocca di Manerba, Storie d'altri tempi in riva ...



Foto: Camminare Insieme, Community



Foto: Camminare Insieme, Community



Foto: Camminare Insieme, Community



Foto: Camminare Insieme, Community



Foto: Camminare Insieme, Community

La Rocca di Manerba, Storie d'altri tempi in riva ...



Foto: Camminare Insieme, Community




Foto: Camminare Insieme, Community




Foto: Camminare Insieme, Community



Foto: Camminare Insieme, Community



Foto: Camminare Insieme, Community

La Rocca di Manerba, Storie d'altri tempi in riva ...



Foto: Camminare Insieme, Community



Foto: Camminare Insieme, Community







Foto: Camminare Insieme, Community



Foto: Camminare Insieme, Community

Legenda









Topografia

	Bosco, foresta
	Palude
	Prato
	Zona residenziale con edifici singoli
	Zona commerciale con edifici singoli
	Cimitero
	Campo da golf
	Impianti sportivi, stadio
	Stadio
	Piscina all'aperto
	Vigneto
	Incisioni rupestri
	Confini di stato
	Confine di stato
	Confine comunale
	Linea altimetrica
	Zona ad utilizzo speciale
	Riserva naturale











Elementi topografici

	Montagna/cima
	Punto altimetrico
	Roccia
	Caverna
	Chiesa
	Cappella
	Cimitero
	Palazzo/castello
	Abbazia
	Monumento
	Rovina
	Miniera
	Tomba
	Torre di trasmissione
	Pala eolica
	Mulino a vento / acqua
	Punto panoramico

Strade e sentieri

	Autostrada numero
	Strada statale con numero
	Nazione, regione, provincia
	Strada comunale
	Strada consorziale
	Strada agricola
	Sentiero
	Via ferrata

Impianti e treno

	Cabinovia
	Cabinovia
	Seggiovia
	Skilift
	Teleferica
	Treno
	Metro
	Metro
	Tram
	Stazione ferroviaria