

La Plose la montagna di Bressanone 17 agosto 2023

↔ 15,3 km

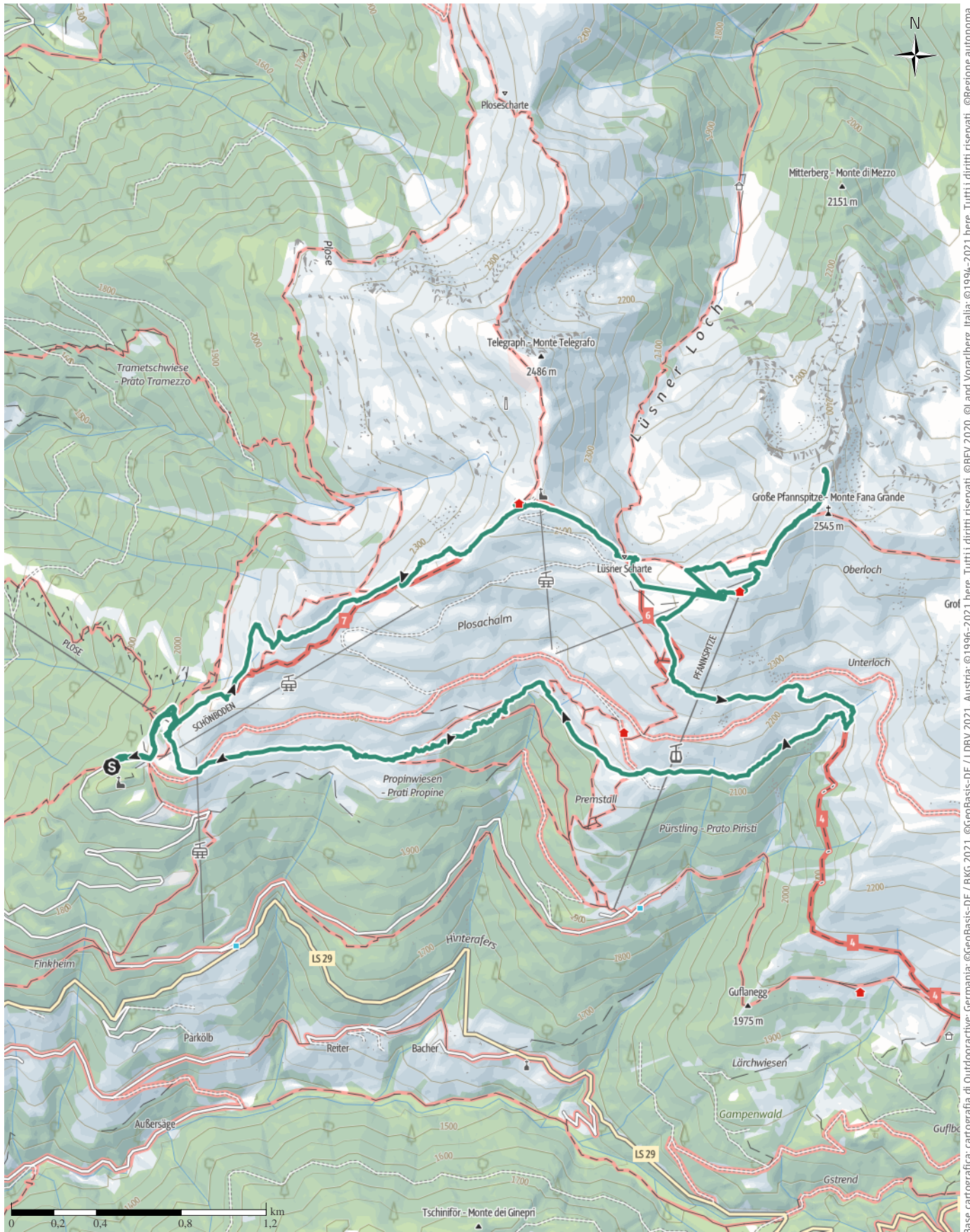
🕒 7:12 h.

▲ 635 m

▼ 635 m

Difficoltà

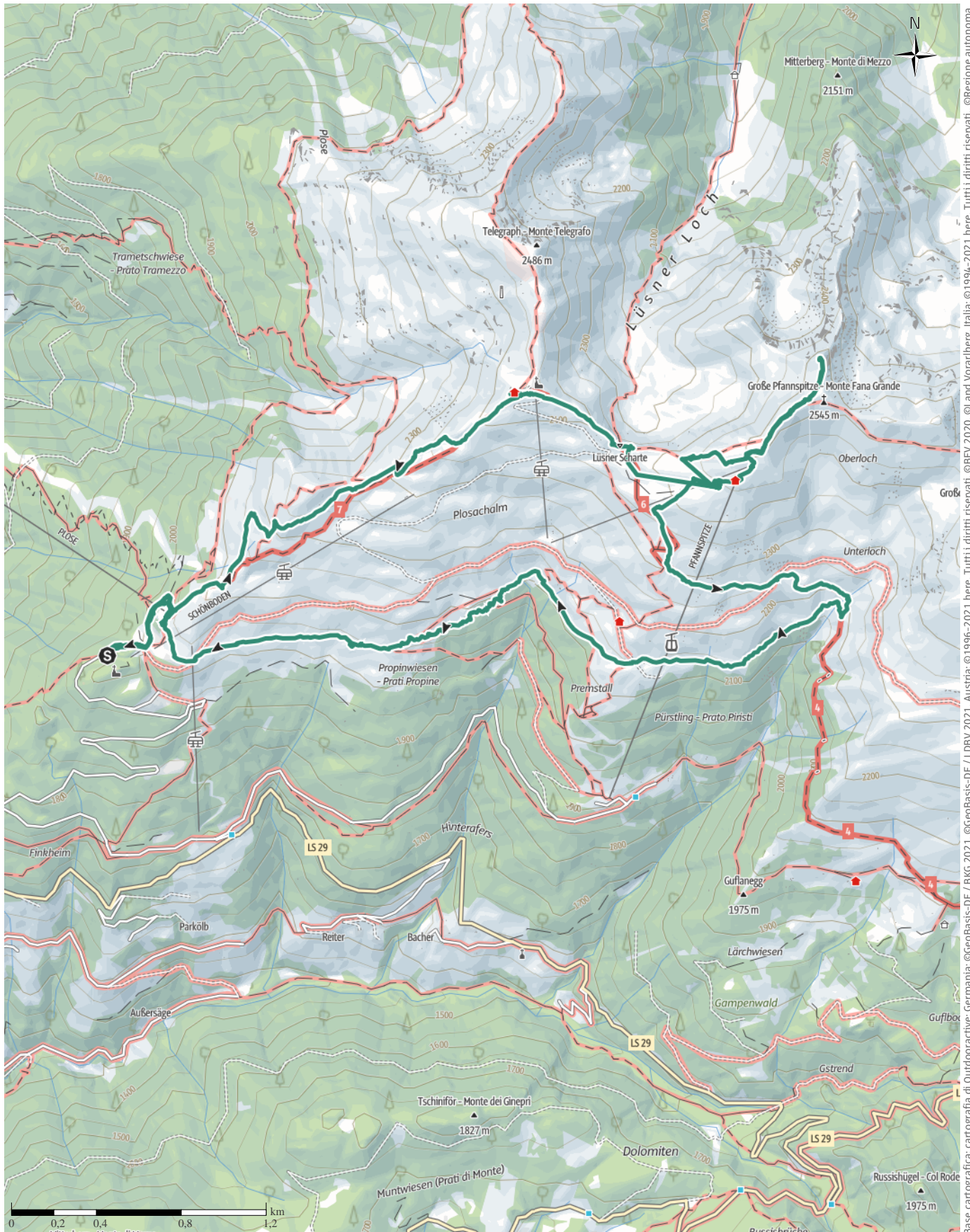
facile



Base cartografica: cartografia di Outdooractive; Germania: ©GeoBasis-DE / BKG 2021. ©GeoBasis-DE / LDV 2021. Austria: ©1996-2021 here. Tutti i diritti riservati. ©1994-2021 here. Tutti i diritti riservati. ©Regione autonoma di Bolzano Alti Adige - Ripartizione natura, paesaggio e sviluppo del territorio. © Cartago S.R.L., Svizzera: Geodata © swisstopo. ©BAFU - Bundesamt für Umwelt. ©OpenStreetMap (www.openstreetmap.org)

La Plose la montagna di Bressanone 17 agosto 2023

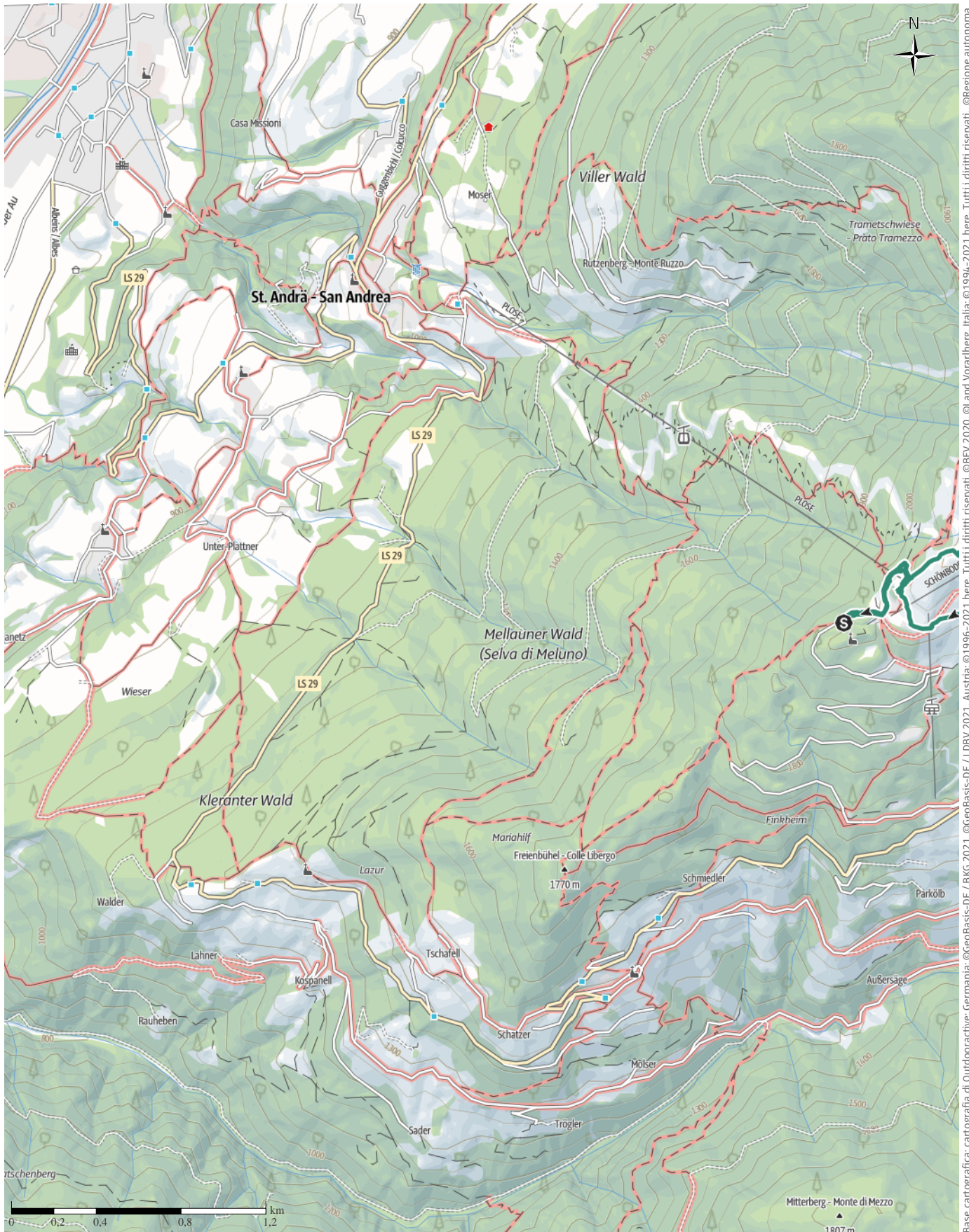
↔ 15,3 km | ⌚ 7:12 h. | ▲ 635 m | ▼ 635 m | Difficoltà facile



Base cartografica: cartografia di Outdooractive; Germania: ©GeoBasis-DE / BKG 2021. ©GeoBasis-DE / LDBV 2021. Austria: ©1996-2021 here. Tutti i diritti riservati. ©BEV 2020. ©Land Vorarlberg, Italia: ©1994-2021 here. Tutti i diritti riservati. ©Regione autonoma di Bolzano Alti Adige - Ripartizione natura, paesaggio e sviluppo del territorio. © Cartago S.R.L., Svizzera: Geodata © swisstopo. ©BAFU - Bundesamt für Umwelt. Base cartografica: cartografia di Outdooractive; ©OpenStreetMap (www.openstreetmap.org)

La Plose la montagna di Bressanone 17 agosto 2023

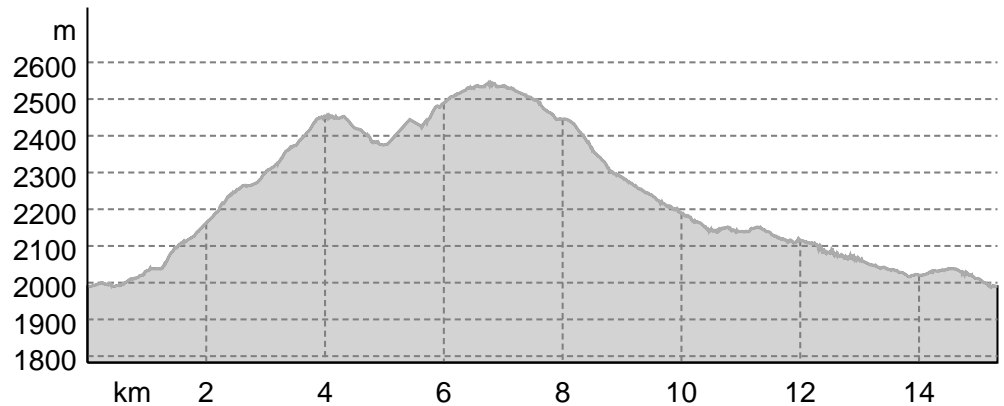
↔ 15,3 km | ⌚ 7:12 h. | ▲ 635 m | ▼ 635 m | Difficoltà facile



Base cartografica: cartografia di Outdooractive; germania:  GeoBasis-DE / BKG 2021. Austria:  1996-2021 here. Tutti i diritti riservati.  BEV 2020,  Land Vorarlberg, Italia:  1994-2021 here. Tutti i diritti riservati.  Regione autonoma di Bolzano Alti Adige - Ripartizione natura, paesaggio e sviluppo del territorio,  Cartago S.R.L., Svizzera: Geodata  swisstopo,  BAFU - Bundesamt f r Umwelt, Base cartografica: cartografia di Outdooractive;  OpenStreetMap (www.openstreetmap.org)

La Plose la montagna di Bressanone 17 agosto 2023

Profilo altimetrico



Dati del percorso

Sentiero alpinistico

Lunghezza ↔ 15,3 km

Durata 🕒 7:12 h.

Salita ▲ 635 mt

Discesa ▼ 635 mt

Difficoltà facile

Impegno fisico ●●●●●●●●

Tecnica ●●●●●●●●

Livello sul mare

2.544 m

1.988 m

Periodo consigliato

GEN | FEB | MAR

APR | MAG | GIU

LUG | AGO | SET

OTT | NOV | DIC

Recensioni

Autori

Emozione ●●●●●●

Paesaggio ●●●●●●

Community

Altri dati

Proprietà

Dog-friendly

Panoramico

Fauna

Passaggio in vetta

Flora

Classificazione

🔄 Percorso ad anello

🍴 Puntini di ristoro lungo il percorso

👨👩👧👦 Adatto a famiglie e bambini



Camminare Insieme

Ultimo aggiornamento: 18.09.2023

Dall'arrivo della funivia da S.Andrea in loc. Kreuztal/Valcroce parcheggiamo (a pagamento) e imbocchiamo il sentiero n° 7 per il Rifugio Città di Bressanone/Plosehuetten. Breve sosta al Rifugio CAI e proseguiamo sul sentiero n° 7 raggiungendo la Forcella Luson (2380) e successivamente il Monte

Fana (2548). Torniamo alla Forcella e, tagliando per i prati (splendida corsa di cavalli) ci fermiamo poco sotto la partenza/arrivo della funivia, alla Malga. Dopo l'ottimo pranzo proseguiamo sull'8 e poi sul 17A torniamo alla Kreuztal. Dati tecnici

Lunghezza 15,3 km

Dislivello +635 m.

Tempo impiegato in cammino 7,10 h.

Valutazione personale E/F

Apri il percorso sul tuo Smartphone



Scannerizza questo codice QR e salva questo percorso per l'uso offline, condividilo con gli amici e altro...

Sito web

<https://out.ac/IMWJ3A>

La Plose la montagna di Bressanone 17 agosto 2023



Da finire La Plose la montagna di Bressanone 17 agosto 2023

Video: Outdooractive – 3D Videos, https://www.youtube.com/watch?v=aE1NI28kF_I



Foto: Camminare Insieme, Community



Foto: Camminare Insieme, Community



Foto: Camminare Insieme, Community



Foto: Camminare Insieme, Community

La Plose la montagna di Bressanone 17 agosto 2023



Foto: Camminare Insieme, Community



Foto: Camminare Insieme, Community



Foto: Camminare Insieme, Community



Foto: Camminare Insieme, Community



Foto: Camminare Insieme, Community

La Plose la montagna di Bressanone 17 agosto 2023



Foto: Camminare Insieme, Community



Foto: Camminare Insieme, Community










Foto: Camminare Insieme, Community

Legenda









Topografia

	Bosco, foresta
	Palude
	Prato
	Zona residenziale con edifici singoli
	Zona commerciale con edifici singoli
	Cimitero
	Campo da golf
	Impianti sportivi, stadio
	Stadio
	Piscina all'aperto
	Vigneto
	Incisioni rupestri
	Confini di stato
	Confine di stato
	Confine comunale
	Linea altimetrica
	Zona ad utilizzo speciale
	Riserva naturale











Elementi topografici

	Montagna/cima
	Punto altimetrico
	Roccia
	Caverna
	Chiesa
	Cappella
	Cimitero
	Palazzo/castello
	Abbazia
	Monumento
	Rovina
	Miniera
	Tomba
	Torre di trasmissione
	Pala eolica
	Mulino a vento / acqua
	Punto panoramico

Strade e sentieri

	Autostrada numero
	Strada statale con numero
	Nazione, regione, provincia
	Strada comunale
	Strada consorziale
	Strada agricola
	Sentiero
	Via ferrata

Impianti e treno

	Cabinovia
	Cabinovia
	Seggiovia
	Skilift
	Teleferica
	Treno
	Metro
	Metro
	Tram
	Stazione ferroviaria