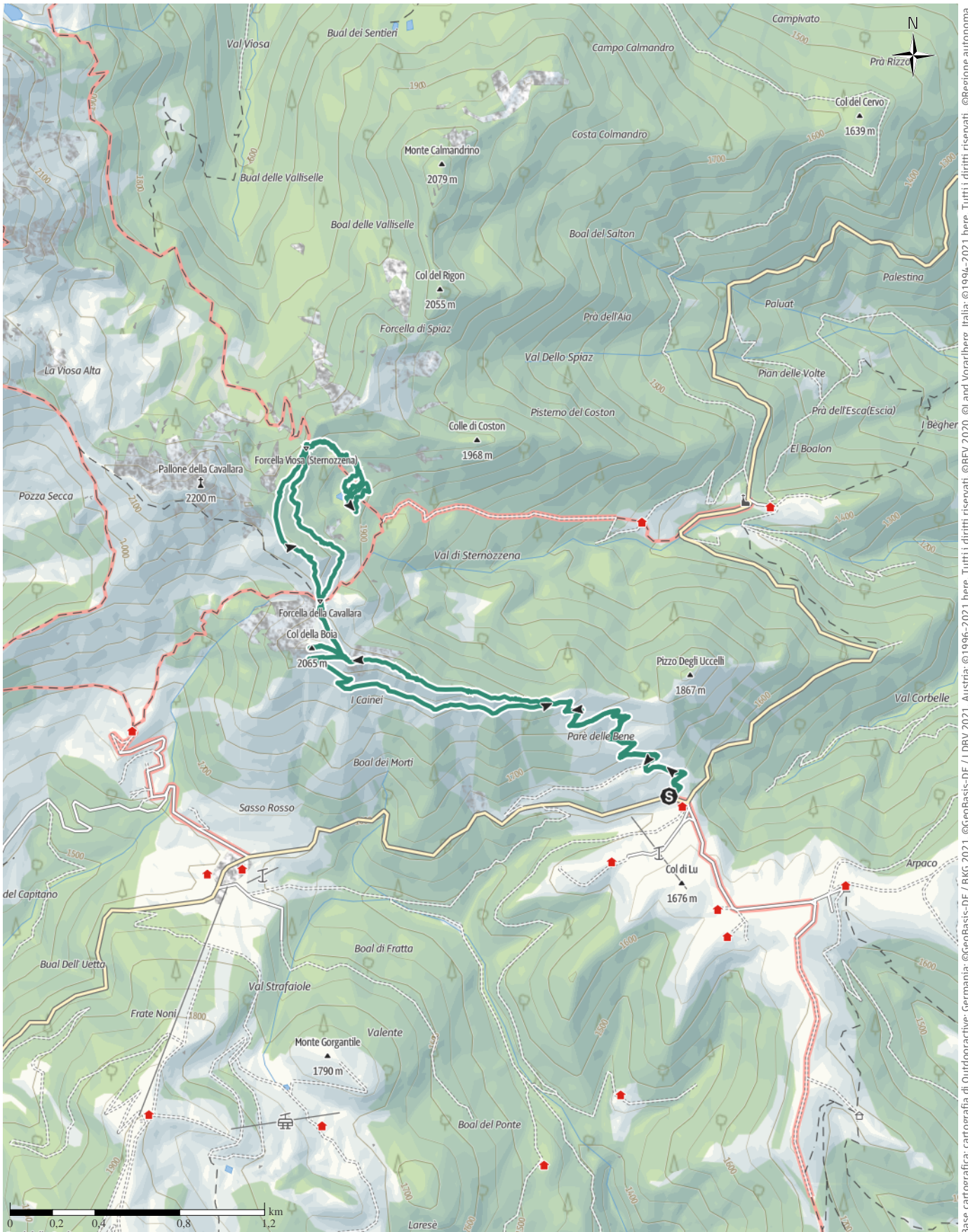


# Il trodo dei fiori ed il lago di Sternozzena 26 giugno 2023

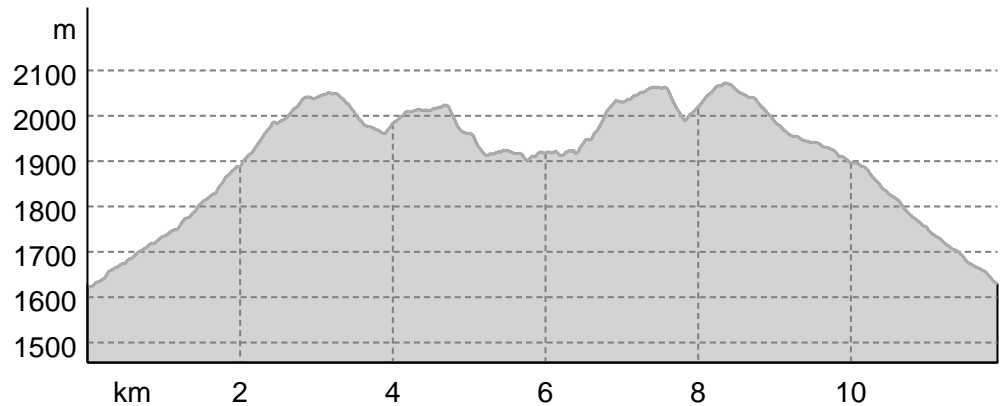
↔ 10,7 km | ⌚ 3:24 h. | ▲ 735 m | ▼ 730 m | Difficoltà -



Base cartografica: cartografia di Outdooractive; Germania: ©GeoBasis-DE / BKG 2021. ©GeoBasis-DE / LDBV 2021. Austria: ©1996-2021 here. Tutti i diritti riservati. ©BEV 2020. ©Land Vorarlberg, Italia: ©1994-2021 here. Tutti i diritti riservati. ©Regione autonoma di Bolzano Alti Adige - Ripartizione natura, paesaggio e sviluppo del territorio. © Cartago S.R.L., Svizzera: Geodata © swisstopo. ©BAFU - Bundesamt für Umwelt. © OpenStreetMap (www.openstreetmap.org)

## Il trodo dei fiori ed il lago di Sternozzena 26 ...

## Profilo altimetrico



## Dati del percorso

## Sentiero alpinistico

Lunghezza ↔ 10,7 km

Durata ⌚ 3:24 h.

Salita ▲ 735 mt

Discesa ▼ 730 mt



## Periodo consigliato

GEN | FEB | MAR

APR | MAG | GIU

LUG | AGO | SET

OTT | NOV | DIC

## Recensioni

## Autori

Emozione ●●●●●●

Paesaggio ●●●●●●

## Community

## Altri dati

## Classificazione

Percorso ad anello



## Camminare Insieme

Ultimo aggiornamento: 28.06.2023



Scannerizza questo codice QR e salva questo percorso per l'uso offline, condividilo con gli amici e altro...

Sito web

<https://out.ac/IL3mMT>

Dal Passo Brocon, dopo un buon caffè all'albergo omonimo, cominciamo a salire sui prati, su sentiero dove pare essere stata tagliata l'erba da poco. La salita è costante e poco impegnativa ma bastevole per fare selezione. Ogni tanto mi fermo per ricompattare leggermente il gruppo ma andiamo avanti per circa un'ora.

## Apri il percorso sul tuo Smartphone

# Il trodo dei fiori ed il lago di Sternozzena 26 ...



Video 3D interattivo: Il trodo dei fiori ed il lago di Sternozzena 26 giugno 2023

Video: Outdooractive – 3D Videos, <https://www.youtube.com/watch?v=KPgApAleuac>




Foto: Camminare Insieme, Community




Foto: Camminare Insieme, Community



Foto: Camminare Insieme, Community




Foto: Camminare Insieme, Community

## Il trodo dei fiori ed il lago di Sternozzena 26 ...



Foto: Camminare Insieme, Community




Foto: Camminare Insieme, Community



Foto: Camminare Insieme, Community




Foto: Camminare Insieme, Community

# Il trodo dei fiori ed il lago di Sternozzena 26 ...

## Legenda









### Topografia

	Bosco, foresta
	Palude
	Prato
	Zona residenziale con edifici singoli
	Zona commerciale con edifici singoli
	Cimitero
	Campo da golf
	Impianti sportivi, stadio
	Stadio
	Piscina all'aperto
	Vigneto
	Incisioni rupestri
	Confini di stato
	Confine di stato
	Confine comunale
	Linea altimetrica
	Zona ad utilizzo speciale
	Riserva naturale











### Elementi topografici

	Montagna/cima
	Punto altimetrico
	Roccia
	Caverna
	Chiesa
	Cappella
	Cimitero
	Palazzo/castello
	Abbazia
	Monumento
	Rovina
	Miniera
	Tomba
	Torre di trasmissione
	Pala eolica
	Mulino a vento / acqua
	Punto panoramico

### Strade e sentieri

	Autostrada numero
	Strada statale con numero
	Nazione, regione, provincia
	Strada comunale
	Strada consorziale
	Strada agricola
	Sentiero
	Via ferrata

### Impianti e treno

	Cabinovia
	Cabinovia
	Seggiovia
	Skilift
	Teleferica
	Treno
	Metro
	Metro
	Tram
	Stazione ferroviaria