

Giro delle Tre Cime di Lavaredo 24 settembre 2023

↔ 14,6 km

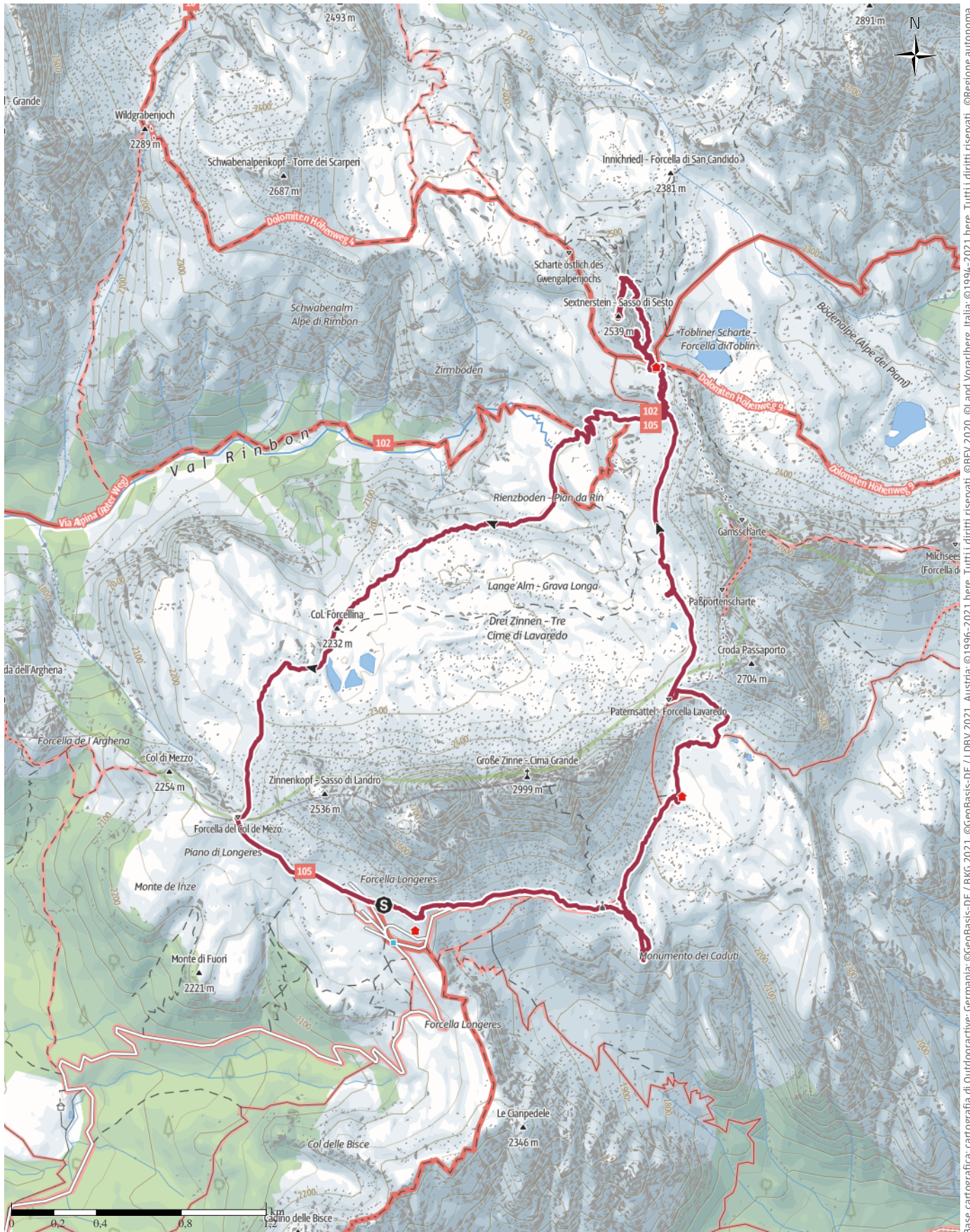
🕒 6:35 h.

▲ 640 m

▼ 640 m

Difficoltà

facile



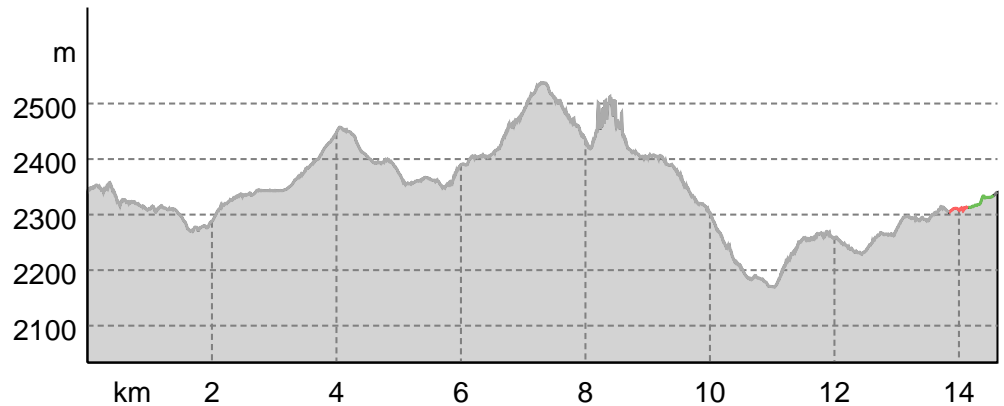
Base cartografica: cartografia di Outdooractive; Germania: ©GeoBasis-DE / BKG 2021. ©GeoBasis-DE / LDBV 2021. Austria: ©1996-2021 here. Tutti i diritti riservati. ©1994-2021 here. Tutti i diritti riservati. ©Regione autonoma di Bolzano Alti Adige - Ripartizione natura, paesaggio e sviluppo del territorio. © Cartago S.R.L., Svizzera: Geodata © swisstopo. ©BAAFU - Bundesamt für Umwelt Base cartografica: cartografia di Outdooractive; ©OpenStreetMap (www.openstreetmap.org)

Giro delle Tre Cime di Lavaredo 24 settembre 2023

Tipo di strada

Asfalto	0,1 km
Sentiero naturalistico	0,4 km
Sentiero	0,3 km
Sconosciuto	13,8 km

Profilo altimetrico



Dati del percorso

Escursione

Lunghezza ↔ 14,6 km

Durata ⌚ 6:35 h.

Salita ▲ 640 mt

Discesa ▼ 640 mt

Difficoltà facile

Impegno fisico ●●●●●●

Tecnica ●●●●●●

Livello sul mare

2.537 m

2.170 m

Periodo consigliato

GEN | FEB | MAR

APR | MAG | GIU

LUG | AGO | SET

OTT | NOV | DIC

Recensioni

Autori

Emozione ●●●●●●

Paesaggio ●●●●●●

Community

Altri dati

Proprietà

Dog-friendly Panoramico

Interesse geologico Clima salubre

Rilevanza culturale/storica

Classificazione

Percorso ad anello

Punti di ristoro lungo il percorso

Adatto a famiglie e bambini



Camminare Insieme

Ultimo aggiornamento: 27.09.2023

Lasciamo di buon'ora l'ostello e ci dirigiamo verso il Lago di Misurina. La strada che sale al Rifugio Auronzo (e che ci costa ben 30 euro a macchina a salire) comincia alla selletta a pochi metri dal lago di Misurina. Saliamo dunque fino al parcheggio del Rifugio Auronzo e parcheggiamo. Il meteo ci regala

una giornata soleggiatissima ma molto fredda (il giorno prima è nevicato e i rimasugli della precipitazione si vedono assai copiosi proprio sopra di noi. Descrivere le emozioni che, credo a tutti noi, passano per gli occhi e per il cuore è sicuramente difficile. Semplicemente ci troviamo nel cuore del Patrimonio dell'Umanità, le Dolomiti, girando intorno al loro simbolo per eccellenza, quelle tre Torri maestose (Cima Piccola, Cima Grande e Cima Ovest) che sono la quintessenza dell'andare in montagna. Sogno, fantasia, realtà, fisicità e leggiadria, musica e letteratura si intrecciano in un connubio mai stancante che allietta gli occhi e le membra. Anche alcuni tratti del sentiero sono innevati ma la coltre non impedisce la stabilità anche se esorto i miei compagni di viaggio a non abbassare mai la soglia dell'attenzione. Ognuno di noi scatta un sacco di foto nell'inutile tentativo di fissare in un'immagine la bellezza del momento. Arriviamo al rifugio Lavaredo (2344), passiamo le due forcelle Lavaredo (2454) e Passaporto (2379) ed arriviamo poco dopo mezzogiorno al Rifugio Locatelli (2405), posto proprio sotto il Sasso di Sesto (2539) che saliamo. Sotto a questo anche alcuni Stoll (caverne) usate per il controllo della zona da parte dell'esercito

Giro delle Tre Cime di Lavaredo 24 settembre 2023

Austroungarico nella prima guerra mondiale. Verso le due del Pomeriggio, dopo esserci riposati ci avviamo per la via del ritorno che si rivela essere quasi più ostica dell'andata, con i suoi saliscendi. Torniamo quindi al parcheggio e ci troviamo, per un ultimo bicchiere, al vicino lago di Misurina, anch'esso icona visiva di una montagna forse troppo turistica ed esclusiva.

Dati tecnici

Lunghezza 14,6 km

Dislivello +640 m.

Tempo impiegato in cammino 6,35 h.

Valutazione personale E/FM

Aree protette

Parco naturale Sextner Dolomiten

Parco naturale Parco Naturale Tre Cime

In queste aree protette vanno rispettate le seguenti

regole:

Si prega di rimanere sui sentieri.

Si prega di fare silenzio.

Vietato raccogliere pietre o minerali.

Vietato raccogliere funghi.

Vietato lasciare rifiuti.

Vietato dare da mangiare agli animali.

Si prega di utilizzare solo le aree di campeggio segnalate.

È vietato accendere fuochi.

Vietato raccogliere piante.

Si prega di non reinsediare piante e animali.

Apri il percorso sul tuo Smartphone



Scannerizza questo codice QR e salva questo percorso per l'uso offline, condividilo con gli amici e altro...

Sito web

<https://out.ac/INJcxG>

Giro delle Tre Cime di Lavaredo 24 settembre 2023



Foto: Camminare Insieme, Community



Foto: Camminare Insieme, Community




Foto: Camminare Insieme, Community



Foto: Camminare Insieme, Community



Foto: Camminare Insieme, Community

Giro delle Tre Cime di Lavaredo 24 settembre 2023



Foto: Camminare Insieme, Community



Foto: Camminare Insieme, Community



Foto: Camminare Insieme, Community



Foto: Camminare Insieme, Community



Foto: Camminare Insieme, Community

Giro delle Tre Cime di Lavaredo 24 settembre 2023



Foto: Camminare Insieme, Community



Foto: Camminare Insieme, Community



Foto: Camminare Insieme, Community



Foto: Camminare Insieme, Community



Foto: Camminare Insieme, Community

Giro delle Tre Cime di Lavaredo 24 settembre 2023



Foto: Camminare Insieme, Community












Foto: Camminare Insieme, Community

Legenda









Topografia

	Bosco, foresta
	Palude
	Prato
	Zona residenziale con edifici singoli
	Zona commerciale con edifici singoli
	Cimitero
	Campo da golf
	Impianti sportivi, stadio
	Stadio
	Piscina all'aperto
	Vigneto
	Incisioni rupestri
	Confini di stato
	Confine di stato
	Confine comunale
	Linea altimetrica
	Zona ad utilizzo speciale
	Riserva naturale











Elementi topografici

	Montagna/cima
	Punto altimetrico
	Roccia
	Caverna
	Chiesa
	Cappella
	Cimitero
	Palazzo/castello
	Abbazia
	Monumento
	Rovina
	Miniera
	Tomba
	Torre di trasmissione
	Pala eolica
	Mulino a vento / acqua
	Punto panoramico

Strade e sentieri

	Autostrada numero
	Strada statale con numero
	Nazione, regione, provincia
	Strada comunale
	Strada consorziale
	Strada agricola
	Sentiero
	Via ferrata

Impianti e treno

	Cabinovia
	Cabinovia
	Seggiovia
	Skilift
	Teleferica
	Treno
	Metro
	Metro
	Tram
	Stazione ferroviaria