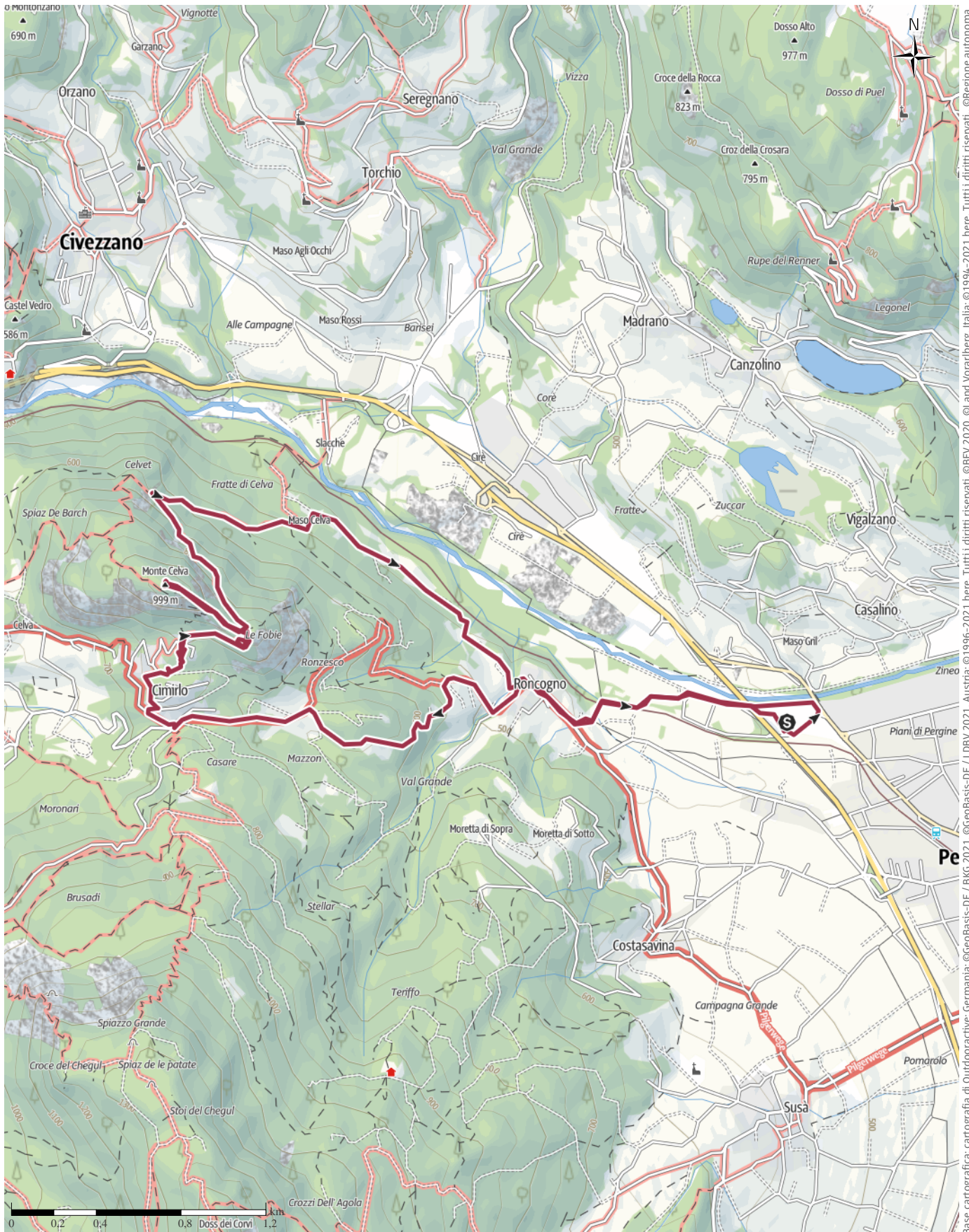


Da Pergine al Monte Celva 03 giugno 2023

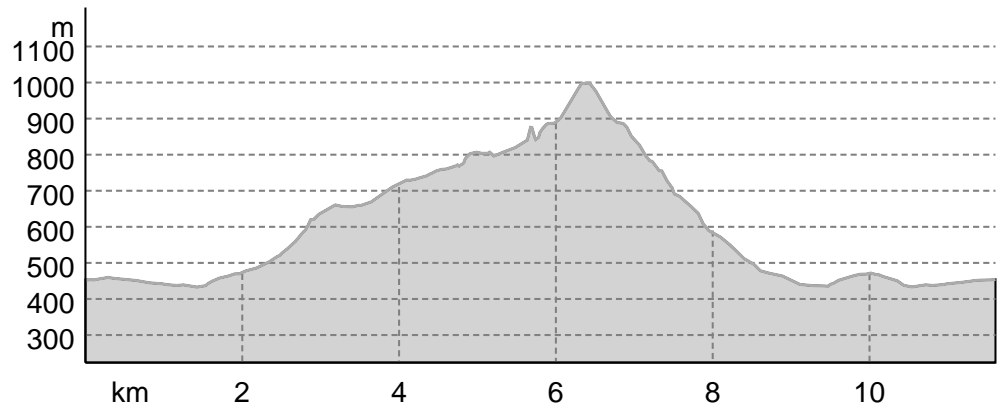
↔ 11,6 km | ⌚ 3:55 h. | ▲ 660 m | ▼ 660 m | Difficoltà facile



Base cartografica: cartografia di Outdooractive; Germania: ©GeoBasis-DE / BKG 2021. ©GeoBasis-DE / LDBV 2021. Austria: ©1996-2021 here. Tutti i diritti riservati. ©BEV 2020. ©Land Vorarlberg, Italia: ©1994-2021 here. Tutti i diritti riservati. ©Regione autonoma di Bolzano Alti Adige - Ripartizione natura, paesaggio e sviluppo del territorio. © Cartago S.R.L., Svizzera: Geodata © swisstopo. ©BAFU - Bundesamt für Umwelt. ©OpenStreetMap (www.openstreetmap.org)

Da Pergine al Monte Celva 03 giugno 2023

Profilo altimetrico



Dati del percorso

Escursione

Lunghezza ↔ 11,6 km

Durata ⌚ 3:55 h.

Salita ▲ 660 mt

Discesa ▼ 660 mt

Difficoltà facile

Impegno fisico ●●●●●●

Tecnica ●●●●●●

Livello sul mare

● 999 m

● 433 m

Periodo consigliato

GEN | FEB | MAR

APR | MAG | GIU

LUG | AGO | SET

OTT | NOV | DIC

Recensioni

Autori

Emozione ●●●●●

Paesaggio ●●●●●

Community

Altri dati

Proprietà

Dog-friendly

Panoramico


Fauna

Percorso consigliato

Rilevanza culturale/storica Flora

Classificazione

🔄 Percorso ad anello



Camminare Insieme

Ultimo aggiornamento: 12.06.2023

Il parcheggio del Centro Commerciale di Pergine ci serve in una molteplicità di modi: ritrovare vecchi amici e compagni di cammino, trovarsi per intraprendere una nuova esperienza giornaliera, bere un caffè in lieta compagnia. Tutto questo in una mattinata uggiosa in cui il sole tenta, invano, di farsi largo tra le nuvole. Ma c'è voglia di andare nonostante l'escursione programmata sia stata cancellata e quella odierna sia solo un ripiego. Ci avviamo aggirando lo Shop Center lungo il corso del Fersina e,

passando sotto la Statale della Valsugana. A Roncogno, passando innanzi al capitello innalzato dagli abitanti del paese per ringraziamento essendo passati indenni dal colera del 1855, attraversiamo il paese e saliamo la strada, ora lastricata, che porta verso il passo del Cimirlo. Ad un bivio teniamo la sinistra sul Sentiero panoramico. Il sentiero ora si restringe e qui salutiamo l'amico Gianfranco, ancora sofferente di un infortunio occorsogli ad inizio anno e che stenta, purtroppo, a riportarsi alla normalità. Dopo un breve percorso nel bosco, in cui incrociamo (gioco di parole) la Croce del Cimirlo, ci ritroviamo al bivio per salire, in breve, ai resti, ormai privati, del Forte Cimirlo. Decidiamo di bypassare la salita al forte e ci dirigiamo, su strada asfaltata, fino al Passo del Cimirlo. Da qui, piccola sosta per constatare che la birreria Pizzeria è chiusa, saliamo dapprima verso il parco Cimirlo e da lì al Forte Roncogno, che troviamo aperto e visitiamo. Attraversiamo la strada e saliamo per il sentiero che porta alle postazioni ed alla scalinata dei 100 scalini. Saliamo per i bui meandri dell'antica costruzione, ne riscendiamo gli umidi scalini e proseguiamo in salita fino ad arrivare alla cima del Monte Celva (960 m.). Scendiamo di nuovo, dopo il pranzo al sacco davanti al magnifico

Da Pergine al Monte Celva 03 giugno 2023

panorama annuvolato, fino all'osservatorio e prendiamo il ripido sentiero 424 che piano piano ci riporta sulle pendici del monte e poi, in lieve risalita, fino a Roncogno. Da qui, sotto una lieve pioggerella che dura comunque pochi minuti, torniamo ripercorrendo parte del percorso del mattino, al centro Commerciale.

Dati tecnici

Lunghezza 11,6 km

Dislivello +660 m.

Tempo impiegato in cammino 4,00 h.

Valutazione personale E/MF

Apri il percorso sul tuo Smartphone



Scannerizza questo codice QR e salva questo percorso per l'uso offline, condividilo con gli amici e altro...

Sito web

<https://out.ac/IKWMSZ>

Da Pergine al Monte Celva 03 giugno 2023



Da Pergine al Monte Celva 03 giugno 2023

Video: Outdooractive – 3D Videos, https://www.youtube.com/watch?v=Rxl6pA_xlFE



Foto: Camminare Insieme, Community




Foto: Camminare Insieme, Community



Foto: Camminare Insieme, Community




Foto: Camminare Insieme, Community

Da Pergine al Monte Celva 03 giugno 2023



Foto: Camminare Insieme, Community



Foto: Camminare Insieme, Community



Foto: Camminare Insieme, Community

Legenda









Topografia

	Bosco, foresta
	Palude
	Prato
	Zona residenziale con edifici singoli
	Zona commerciale con edifici singoli
	Cimitero
	Campo da golf
	Impianti sportivi, stadio
	Stadio
	Piscina all'aperto
	Vigneto
	Incisioni rupestri
	Confini di stato
	Confine di stato
	Confine comunale
	Linea altimetrica
	Zona ad utilizzo speciale
	Riserva naturale











Elementi topografici

	Montagna/cima
	Punto altimetrico
	Roccia
	Caverna
	Chiesa
	Cappella
	Cimitero
	Palazzo/castello
	Abbazia
	Monumento
	Rovina
	Miniera
	Tomba
	Torre di trasmissione
	Pala eolica
	Mulino a vento / acqua
	Punto panoramico

Strade e sentieri

	Autostrada numero
	Strada statale con numero
	Nazione, regione, provincia
	Strada comunale
	Strada consorziale
	Strada agricola
	Sentiero
	Via ferrata

Impianti e treno

	Cabinovia
	Cabinovia
	Seggiovia
	Skilift
	Teleferica
	Treno
	Metro
	Metro
	Tram
	Stazione ferroviaria