Colli Euganei- Da Faedo a Villa - Giornata 2/2

15,7 km	5:35 h.	546 m	645 m	Difficoltà	-

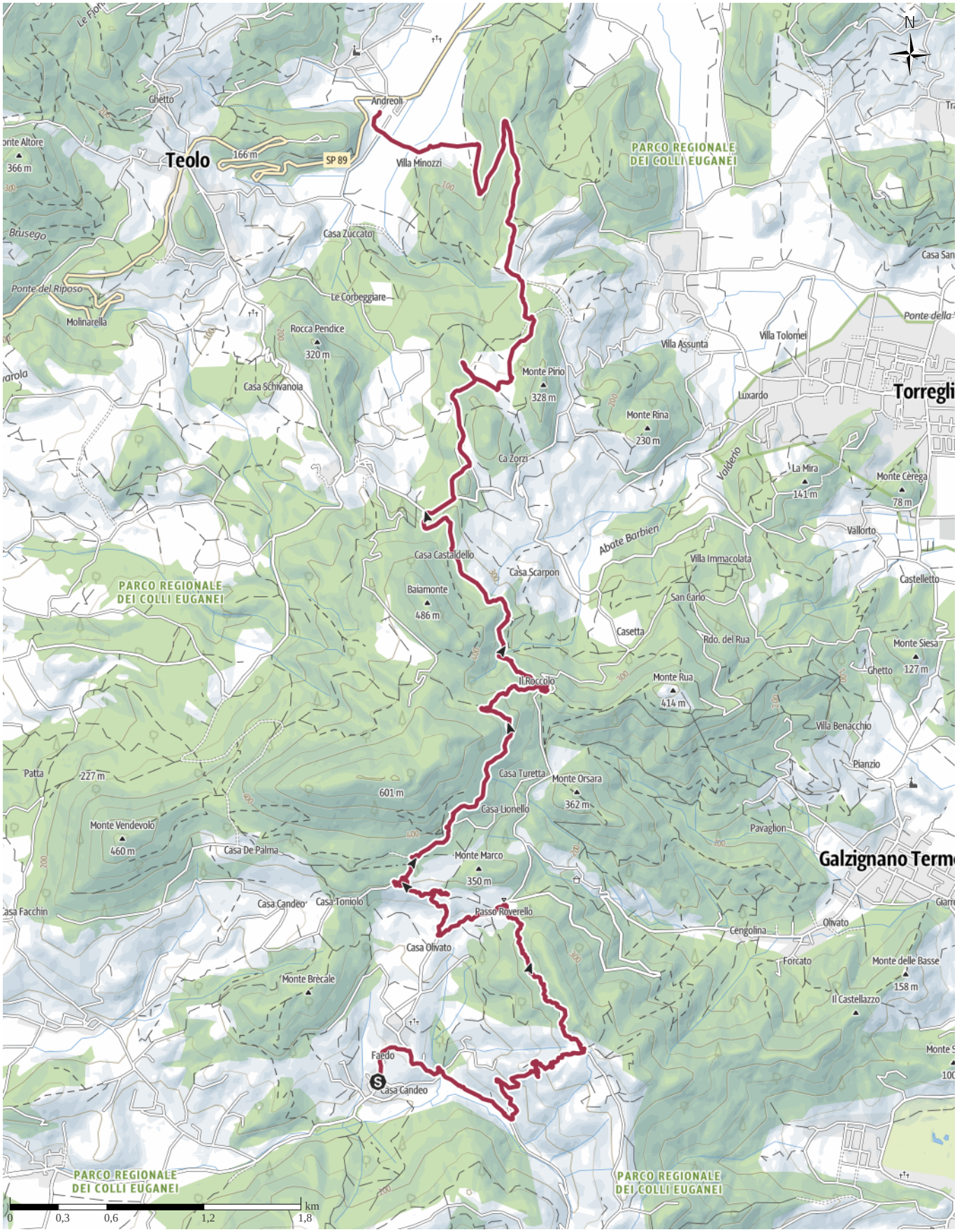

Base cartografica: cartografia di Outdooractive; Germania: ©GeoBasis-DE / BKG 2021, ©GeoBasis-DE / LDBV 2021, Austria: ©1996-2021 here. Tutti i diritti riservati. ©BEV 2020, ©Land Vorarlberg, Italia: ©1994-2021 here. Tutti i diritti riservati., ©Regione autonoma di Bolzano Alto Adige – Ripartizione natura, paesaggio e sviluppo del territorio, © Cartago S.R.L., Svizzera: Geodata ©swisstopo, ©BAFU - Bundesamt für Umwelt Base cartografica: cartografia di Outdooractive; ©OpenStreetMap (www.openstreetmap.org)

Colli Euganei- Da Faedo a Villa - Giornata 2/2

outdooractive

15,7 km | 5:35 h. | 546 m | 645 m | Difficoltà -

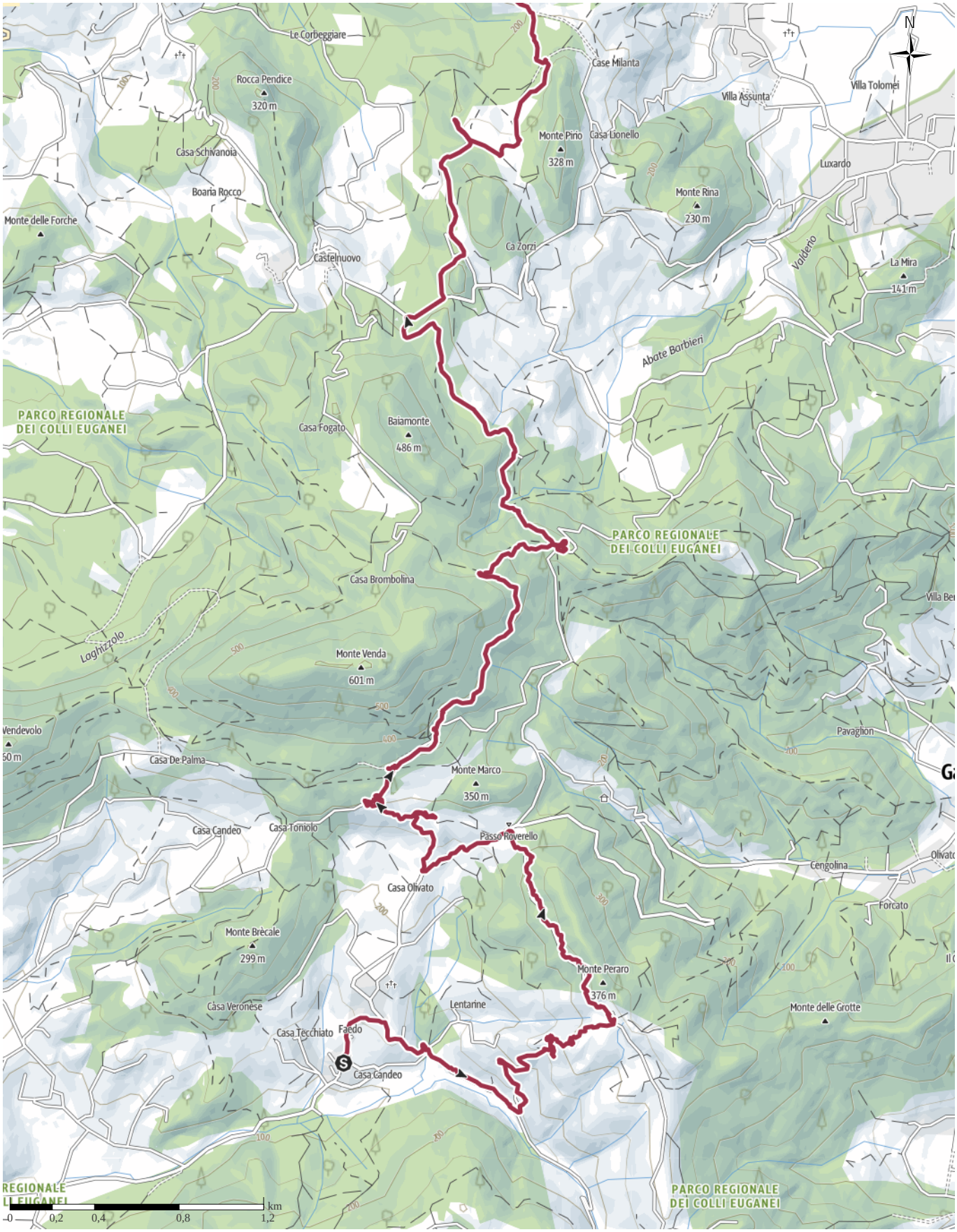

Base cartografica: cartografia di Outdooractive; Germania: ©GeoBasis-DE / BKG 2021, ©GeoBasis-DE / LDBV 2021, Austria: ©1996-2021 here. Tutti i diritti riservati. ©BEV 2020, ©Land Vorarlberg, Italia: ©1994-2021 here. Tutti i diritti riservati., ©Regione autonoma di Bolzano Alti Adige – Ripartizione natura, paesaggio e sviluppo del territorio, © Cartago S.R.L., Svizzera: Geodata ©swisstopo, ©BAFU - Bundesamt für Umwelt Base cartografica: cartografia di Outdooractive; ©OpenStreetMap (www.openstreetmap.org)

Colli Euganei- Da Faedo a Villa - Giornata 2/2

outdooractive

15,7 km | 5:35 h. | 546 m | 645 m | Difficoltà -

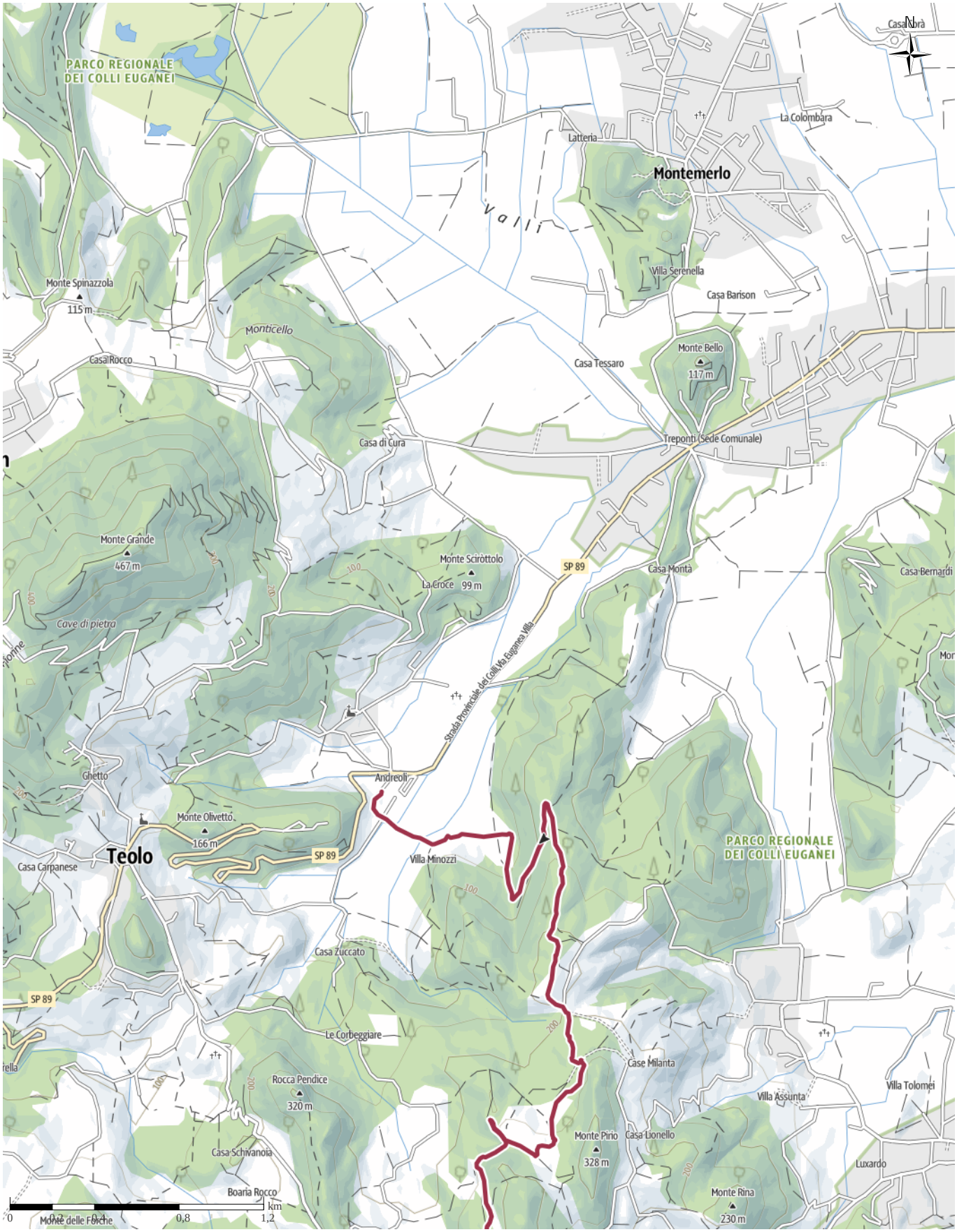

Base cartografica: cartografia di Outdooractive; Germania: ©GeoBasis-DE / BKG 2021, ©GeoBasis-DE / LDBV 2021, Austria: ©1996-2021 here. Tutti i diritti riservati. ©BEV 2020, ©Land Vorarlberg, Italia: ©1994-2021 here. Tutti i diritti riservati., ©Regione autonoma di Bolzano Alti Adige – Ripartizione natura, paesaggio e sviluppo del territorio, © Cartago S.R.L., Svizzera: Geodata ©swisstopo, ©BAFU - Bundesamt für Umwelt Base cartografica: cartografia di Outdooractive; ©OpenStreetMap (www.openstreetmap.org)

Colli Euganei- Da Faedo a Villa - Giornata 2/2

Profilo altimetrico

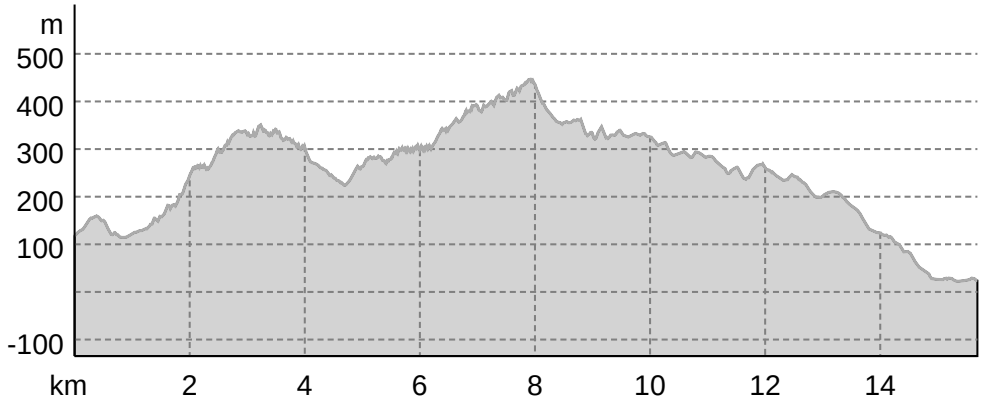

Dati dell´ itinerario

Escursione

Lunghezza	⟷	15,7 km
Durata	🕒	5:35 h.
Dislivello	↗	546 mt
Discesa	↘	645 mt

Difficoltà -

Impegno fisico

Tecnica

Livello sul mare

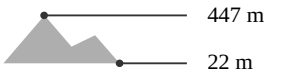

Periodo consigliato

GEN | FEB | MAR
APR | MAG | GIU
LUG | AGO | SET
OTT | NOV | DIC

Recensioni

Autori

Emozione

Paesaggio

Community

Altri dati

Enrico Menestrina

Ultimo aggiornamento: 07.06.2021

Riposati e rifocillati con un'ottima colazione salutiamo la sig.ra Michela della Tenuta Gambalonga e la lasciamo, ripromettendoci di tornarvi in altra occasione. Prendiamo la macchina per andare a Faedo dove partiremo. Saliamo lasciando il paesello e prendendo la strada asfaltata fino al bivio in cui giriamo a sinistra per una stradina. Attraverso alcune proprietà private proseguiamo su una traccia di sentiero appena segnata che però si perde tra la vegetazione. Con l'aiuto del gps ritroviamo il sentiero corretto e proseguiamo sul Monte Peraro fino al passo Roverello. Con molta meno fatica di quella effettuata il giorno addietro, costeggiamo a mezza via il Monte Venda. Dove inizia il sentiero, che non percorriamo , ci fermiamo a mangiare e poco dopo incontriamo il "Bestio" strano essere bipede che campa rifocillando con maestria e simpatia i viandanti e le persone che vanno e vengono lungo la strada del Monte Venda. Una birra ed un caffè concludono il nostro non lauto pasto (ci siamo fermati per desinare poco prima della vettura del succitato, non sapendo di trovarlo). Proseguiamo su e giù per stretti sentieri e vegetazione lussureggiante, costeggiando il monte Baiamonte, il monte Pirio e l'Arrigon, sbagliando ogni tanto strada e seguendo deviazioni che non sono segnate su mappa ma ci portano ugualmente sulla retta via (grazie al gps). Dal Monte Arrigon la strada detta delle Terre Bianche ci porta alla periferia di Villa di Teolo a recuperare la macchina lasciata il giorno prima. In tutto 16 km., in poco più di 5 h. e mezza, con un dislivello positivo di 550 m.

Aree protette

Parco naturale Parco Regionale dei Colli Euganei

In queste aree protette vanno rispettate le seguenti regole:

Si prega di rimanere sui sentieri.

Si prega di fare silenzio.

Vietato raccogliere pietre o minerali.

Vietato raccogliere funghi.

Vietato lasciare rifiuti.

Vietato dare da mangiare agli animali.

Si prega di utilizzare solo le aree di campeggio segnalate.

È vietato accendere fuochi.

Vietato raccogliere piante.

Si prega di non reinsediare piante e animali.

Apri l'itinerario sul tuo Smartphone

Scannerizzare questo codice col Smartphone per aprire l'itinerario sul tuo telefonino.

Sito web

https://out.ac/IItOZG

Colli Euganei- Da Faedo a Villa - Giornata 2/2

Escursione in Padova: Colli Euganei- Da Faedo a Villa - Giornata 2/2
Video: Outdooractive – 3D Flüge, https://www.youtube.com/watch?v=lSrCHRIPZg0

Foto: Enrico Menestrina, Community

Foto: Enrico Menestrina, Community

Foto: Enrico Menestrina, Community

Foto: Enrico Menestrina, Community

Foto: Enrico Menestrina, Community

Foto: Enrico Menestrina, Community

Foto: Enrico Menestrina, Community

Foto: Enrico Menestrina, Community

Colli Euganei- Da Faedo a Villa - Giornata 2/2

Legenda

Topografia

- Bosco, foresta
- Palude
- Prato
- Zona residenziale con edifici singoli
- Zona commerciale con edifici singoli
- Cimitero
- Campo da golf
- Impianti sportivi, stadio
- Stadio
- Piscina all´aperto
- Vigneto
- Incisioni rupestri
- Confini di stato
- Confine di stato
- Confine comunale
- Linea altimetrica
- Zona ad utilizzo speciale
- Riserva naturale

Elementi topografici

- Montagna/cima
- Punto altimetrico
- Roccia
- Caverna
- Chiesa
- Cappella
- Cimitero
- Palazzo/Castello
- Abbazia
- Monumento
- Rovina
- Miniera
- Tomba
- Torre di trasmissione
- Pala eolica
- Mulino a vento / acqua
- Punto panoramico

Strade e sentieri

- A7 — Autostrada numero
- B309 — Strada statale con numero
- L333 — Nazione, regione, provincia
- OA8 — Strada comunale
- Strada consorziale
- Strada agricola
- Sentiero
- Via ferrata

Impianti, treno

- Cabinovia
- Cabinovia
- Seggiovia
- Skilift
- Teleferica
- Treno
- Metro
- Metro
- Tram
- Stazione ferroviaria