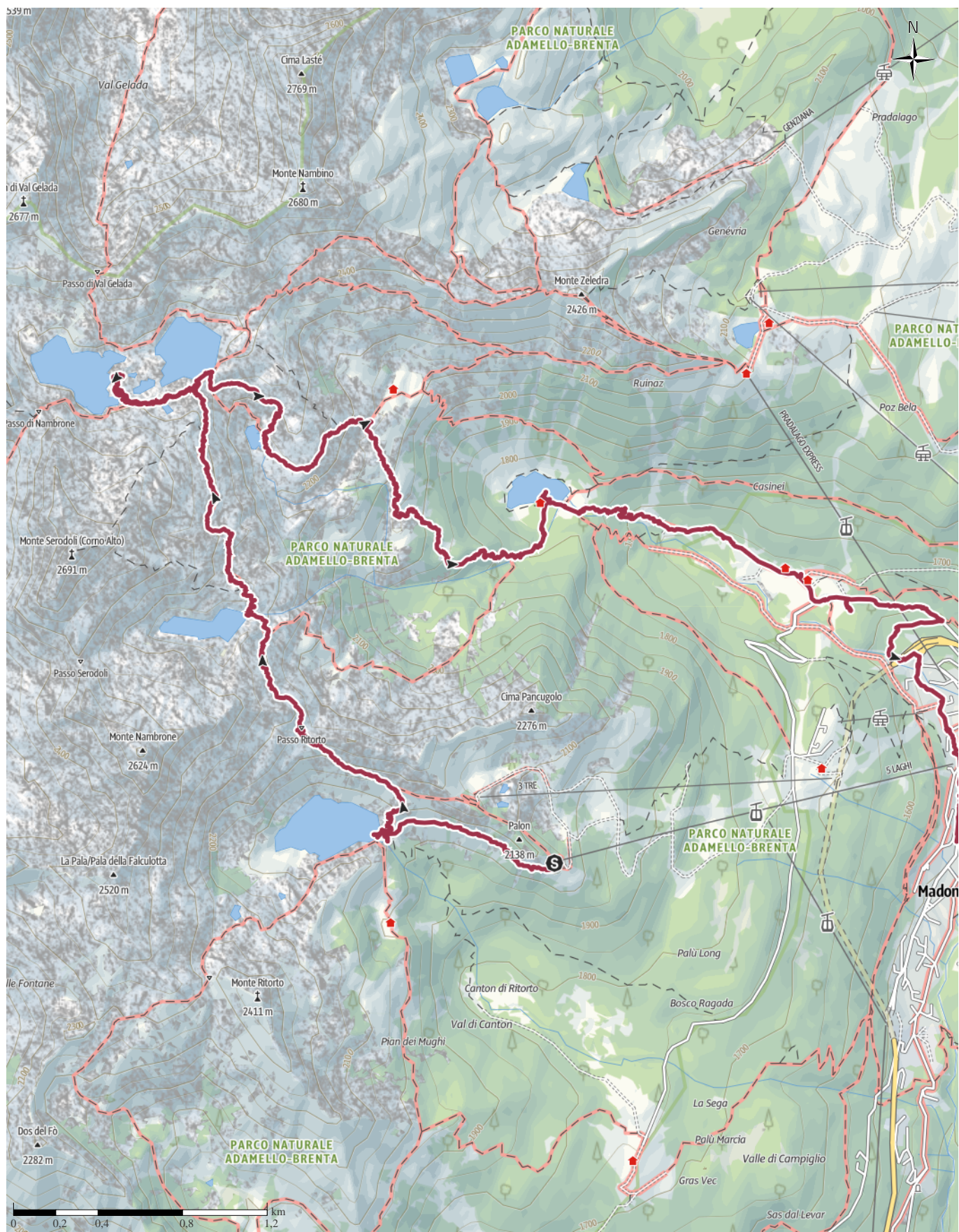


# Brenta, il giro dei 5 laghi (forse qualcuno in più) 2 luglio 2023

↔ 16,6 km | ⌚ 7:06 h. | ▲ 359 m | ▼ 917 m | Difficoltà media



Base cartografica: cartografia di Outdooractive; Germania: ©GeoBasis-DE / BKG 2021. ©GeoBasis-DE / LDBV 2021. Austria: ©1996-2021 here. Tutti i diritti riservati. ©BEV 2020. ©Land Vorarlberg, Italia: ©1994-2021 here. Tutti i diritti riservati. ©Regione autonoma di Bolzano Alti Adige - Ripartizione natura, paesaggio e sviluppo del territorio. © Cartago S.R.L., Svizzera: Geodata © swisstopo. ©BAFU - Bundesamt für Umwelt/StreetMap (www.openstreetmap.org)

# Brenta, il giro dei 5 laghi (forse qualcuno in ...

↔ 16,6 km

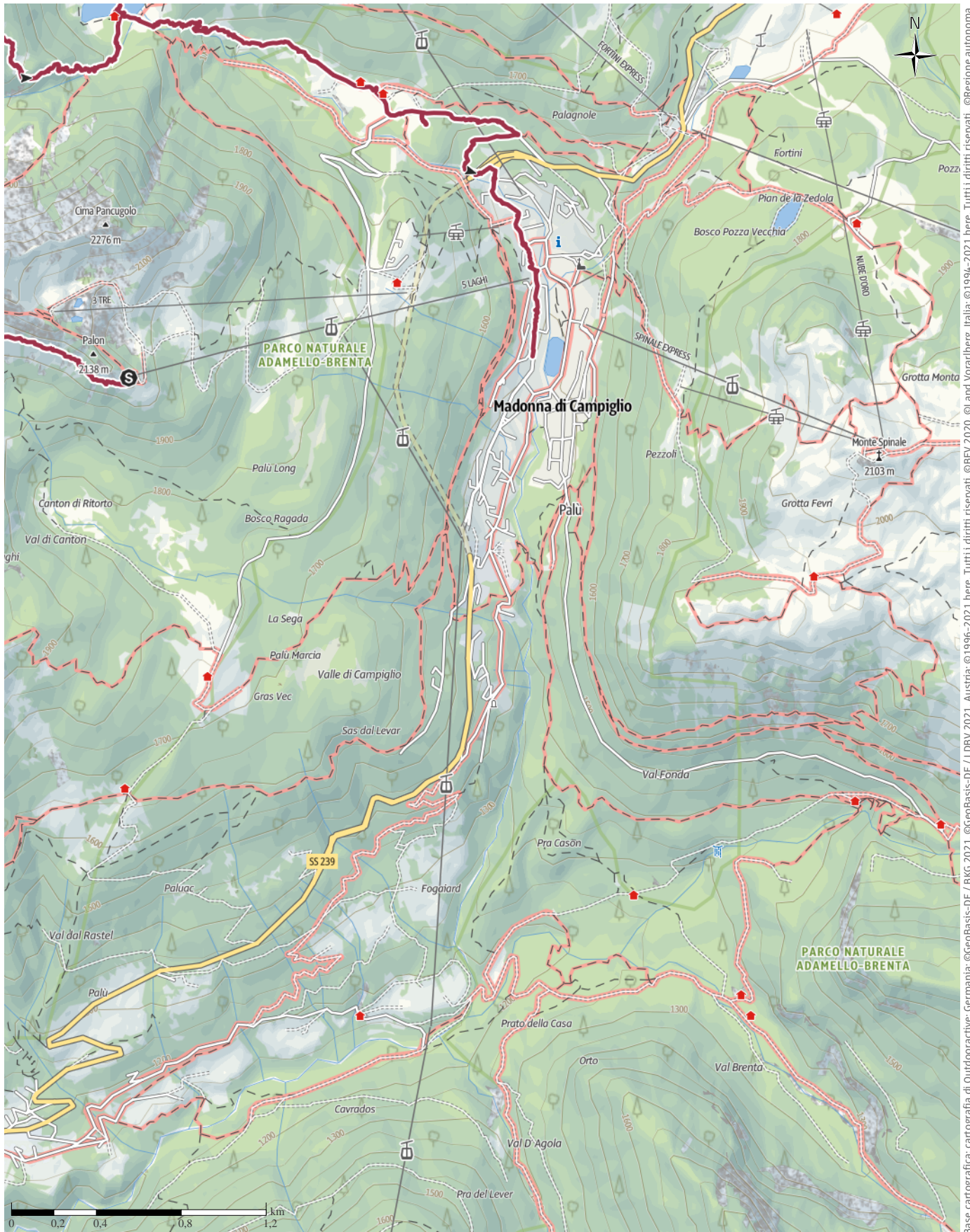
🕒 7:06 h.

▲ 359 m

▼ 917 m

Difficoltà

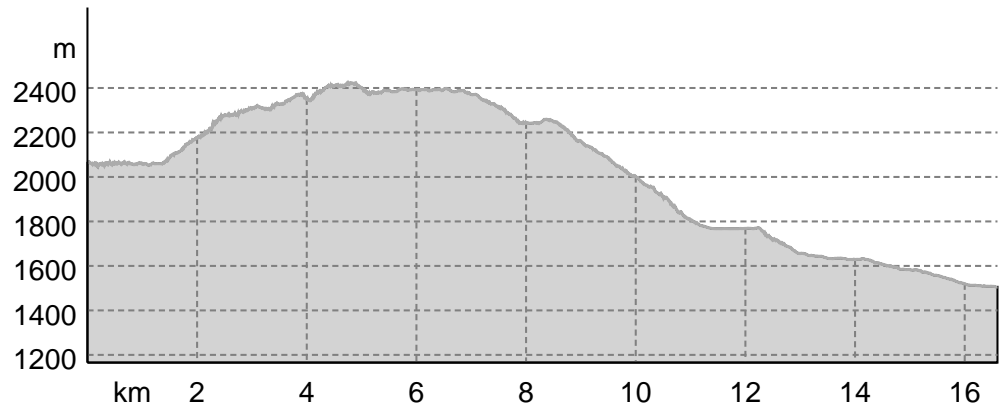
media



Base cartografica: cartografia di Outdooractive; germania: ©GeoBasis-DE / BKG 2021. ©GeoBasis-DE / LDVB 2021. Austria: ©1996-2021 here. Tutti i diritti riservati. ©BEV 2020. ©Land Vorarlberg, Italia: ©1994-2021 here. Tutti i diritti riservati. ©Regione autonoma di Bolzano Alti Adige - Ripartizione natura, paesaggio e sviluppo del territorio. © Cartago S.R.L., Svizzera: Geodata © swisstopo. ©BAFU - Bundesamt für Umwelt. Base cartografica: cartografia di Outdooractive; ©OpenStreetMap (www.openstreetmap.org)

## Brenta, il giro dei 5 laghi (forse qualcuno in ...)

## Profilo altimetrico



## Dati del percorso

## Escursione

Lunghezza ↔ 16,6 km

Durata 🕒 7:06 h.

Salita ▲ 359 mt

Discesa ▼ 917 mt

Difficoltà media

Impegno fisico ●●●●●●●●

Tecnica ●●●●●●●●

Livello sul mare

● 2.422 m

● 1.505 m

## Periodo consigliato

GEN | FEB | MAR

APR | MAG | GIU

LUG | AGO | SET

OTT | NOV | DIC

## Recensioni

## Autori

Emozione ●●●●●●

Paesaggio ●●●●●●

## Community

## Altri dati

## Proprietà

Dog-friendly	Da punto a punto
Panoramico	Interesse geologico
Fauna	Clima salubre
Flora	Funivia salita/discesa

## Classificazione

🔄 Percorso ad anello

🍷 Punti di ristoro lungo il percorso



## Camminare Insieme

Ultimo aggiornamento: 04.07.2023

Parcheggiamo (almeno una parte del nostro gruppo) al parcheggio Colarin, gratuito, all'inizio di Madonna di Campiglio. Imboccando il sentiero che parte dietro al Rifugio 5 Laghi (2065) che raggiungiamo con la funivia in circa 5 minuti, si raggiunge lungo percorso pianeggiante il Lago Ritorto (2059). Dal lago il sentiero inizia a salire in direzione nord fino a raggiungere

il Passo di Ritorto (2277), oltre il quale si prosegue con leggeri sali scendi tra massi e lastroni. Evitando la deviazione che porta direttamente al Lago Nambino, si raggiunge il Lago Lambin (2326). Tutto il gruppo decide di proseguire anche se viene prospettata la possibilità di tornare leggermente indietro e scendere direttamente al Rifugio Nambino con notevole risparmio di dislivello. Si prosegue dunque risalendo il costone che sovrasta la Val Nambino e poi, scendendo, fino al Lago Serodoli (2370). Dalla bocca del lago ci si innalza oltrepassando la casetta del bivacco e si raggiunge in breve il vicino Lago Gelato (2387). Ci fermiamo qui per la sosta pranzo durante la quale si alza un venticello freddo e il cielo si rannuvola pericolosamente. Decidiamo quindi di non raggiungere il pur vicino lago di Nambrone e, ritornando sui nostri passi raggiungiamo di nuovo la bocca del Lago Serodoli per poi discendere il tratto impegnativo che porta al piccolo Lago Nero (2241). Da qui scendiamo ulteriormente per il sentiero 217 fino al Rifugio Lago di Nambino. Nei pressi della bocca del lago si prende a sinistra il sentiero 217 che porta alla Piana di Nambino e quindi a Madonna di Campiglio.

## Dati Tecnici

## Brenta, il giro dei 5 laghi (forse qualcuno in ...

Lunghezza 16,6 km

Dislivello +400 m. -920 m.

Tempo impiegato in cammino 7,00 h.

Valutazione personale E/MD

### Aree protette

Parco naturale Parco Naturale Adamello Brenta

### Apri il percorso sul tuo Smartphone



Scannerizza questo codice QR e salva questo percorso per l'uso offline, condividilo con gli amici e altro...

Sito web

<https://out.ac/ILAzet>

Brenta, il giro dei 5 laghi (forse qualcuno in ...

# Brenta, il giro dei 5 laghi (forse qualcuno in ...)

## Legenda









### Topografia

	Bosco, foresta
	Palude
	Prato
	Zona residenziale con edifici singoli
	Zona commerciale con edifici singoli
	Cimitero
	Campo da golf
	Impianti sportivi, stadio
	Stadio
	Piscina all'aperto
	Vigneto
	Incisioni rupestri
	Confini di stato
	Confine di stato
	Confine comunale
	Linea altimetrica
	Zona ad utilizzo speciale
	Riserva naturale











### Elementi topografici

	Montagna/cima
	Punto altimetrico
	Roccia
	Caverna
	Chiesa
	Cappella
	Cimitero
	Palazzo/castello
	Abbazia
	Monumento
	Rovina
	Miniera
	Tomba
	Torre di trasmissione
	Pala eolica
	Mulino a vento / acqua
	Punto panoramico

### Strade e sentieri

	Autostrada numero
	Strada statale con numero
	Nazione, regione, provincia
	Strada comunale
	Strada consorziale
	Strada agricola
	Sentiero
	Via ferrata

### Impianti e treno

	Cabinovia
	Cabinovia
	Seggiovia
	Skilift
	Teleferica
	Treno
	Metro
	Metro
	Tram
	Stazione ferroviaria