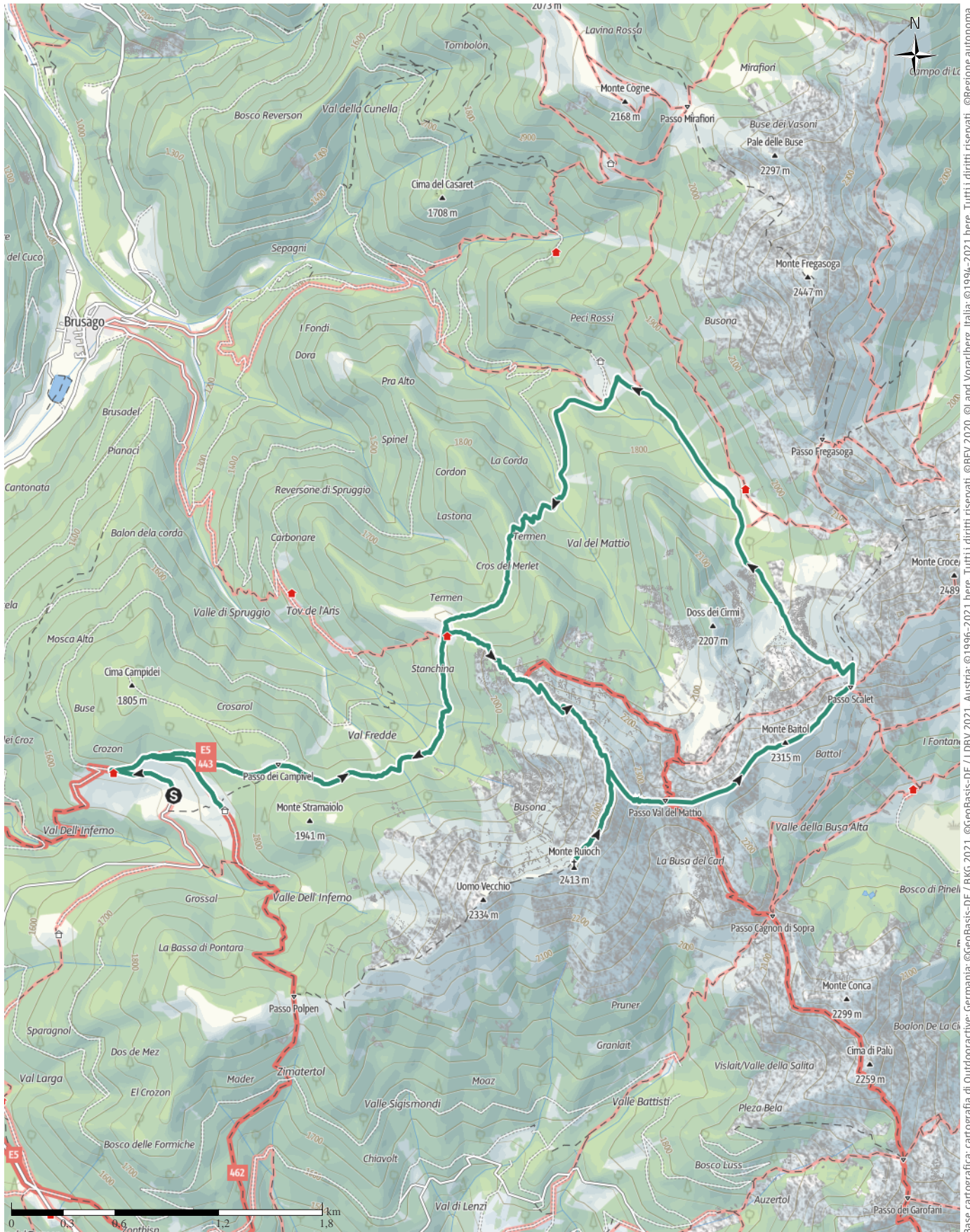


Al monte Rujoch da Malga Stramaiole 22 agosto 2023

← 18,2 km | ⌚ 9:05 h. | ▲ 1.116 m | ▼ 1.116 m | Difficoltà media



Base cartografica: cartografia di Outdooractive; Germania: ©GeoBasis-DE / BKG 2021. Austria: ©1996-2021 here. Tutti i diritti riservati. ©BEV 2020. ©Land Vorarlberg, Italia: ©1994-2021 here. Tutti i diritti riservati. ©Regione autonoma di Bolzano Alto Adige - Ripartizione natura, paesaggio e sviluppo del territorio. © Cartago S.R.L., Svizzera: Geodata © swisstopo. ©BAFU - Bundesamt für Umwelt. © OpenStreetMap (www.openstreetmap.org)

Al monte Rujoch da Malga Stramaiole 22 agosto ...

↔ 18,2 km

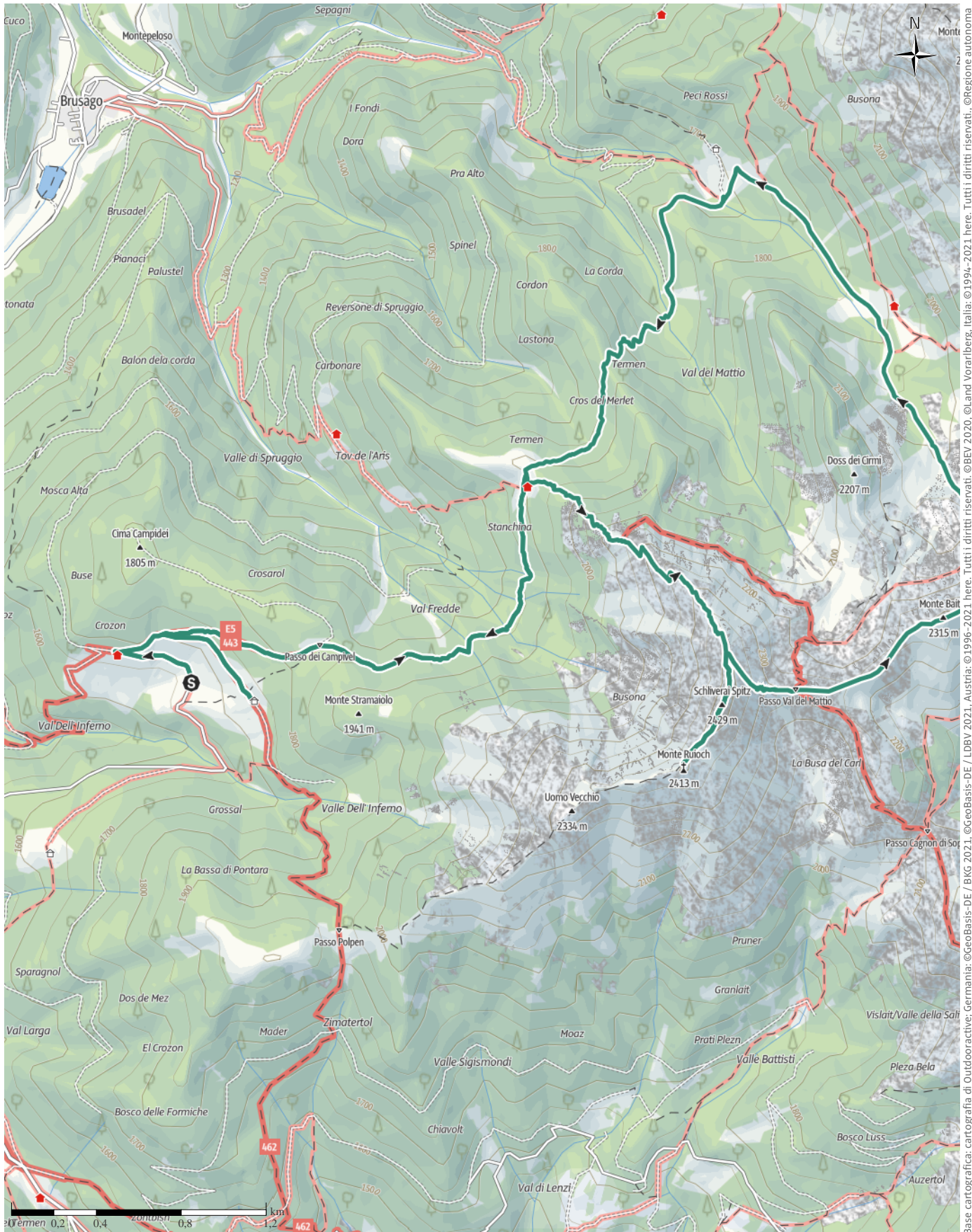
🕒 9:05 h.

▲ 1.116 m

▼ 1.116 m

Difficoltà

media



Base cartografica: cartografia di Outdooractive; germania: ©GeoBasis-DE / BKG 2021. ©GeoBasis-DE / LDBV 2021. Austria: ©1994-2021 here. Tutti i diritti riservati. ©BEV 2020. ©Land Vorarlberg, Italia: ©1994-2021 here. Tutti i diritti riservati. ©Regione autonoma di Bolzano Alti Adige - Ripartizione natura, paesaggio e sviluppo del territorio. © Cartago S.R.L., Svizzera: Geodata © swisstopo. ©BAFU - Bundesamt für Umwelt. ©OpenStreetMap (www.openstreetmap.org)

Al monte Rujoch da Malga Stramaiole 22 agosto ...

↔ 18,2 km

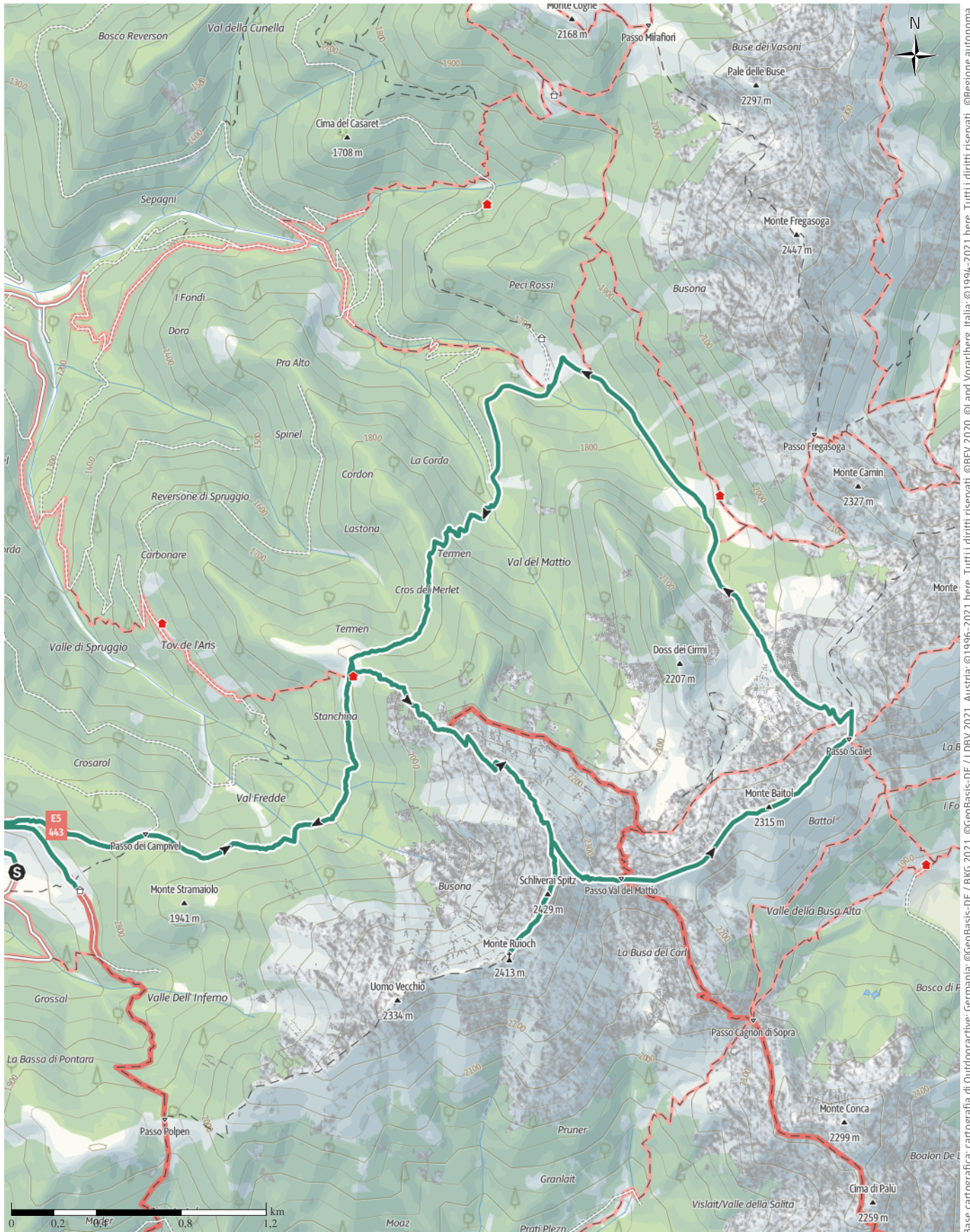
🕒 9:05 h.

▲ 1.116 m

▼ 1.116 m

Difficoltà

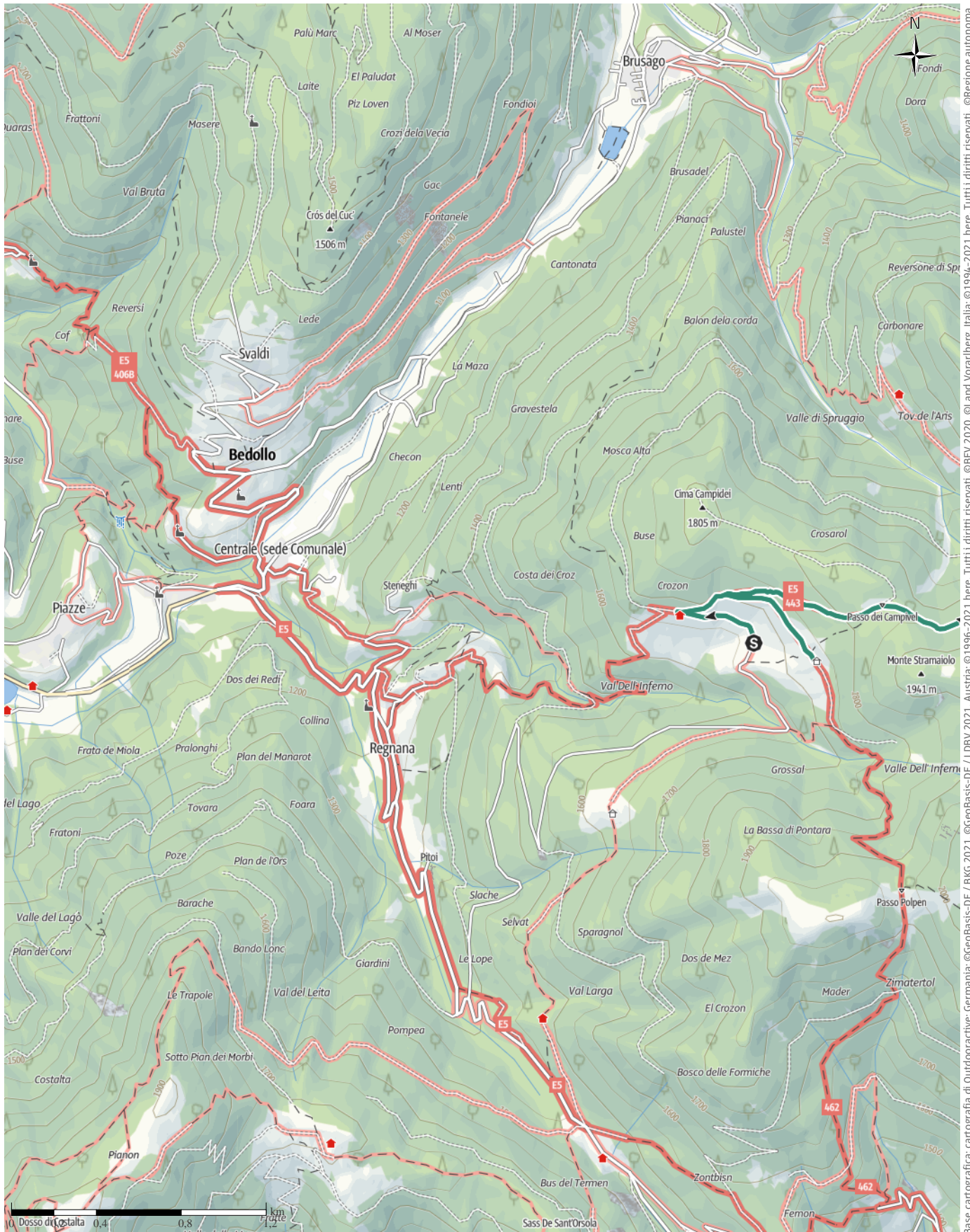
media



Base cartografica: cartografia di Outdooractive; Germania: ©GeoBasis-DE / BKG 2021. ©GeoBasis-DE / LDBV 2021. Austria: ©1996-2021 here. Tutti i diritti riservati. ©BEV 2020. ©Land Vorarlberg, Italia: ©1994-2021 here. Tutti i diritti riservati. ©Regione autonoma di Bolzano Alto Adige - Ripartizione natura, paesaggio e sviluppo del territorio. © Cartago S.R.L., Svizzera: Geodata ©swisstopo. ©BAAFU - Bundesamt für Umwelt. Base cartografica: cartografia di Outdooractive; ©OpenStreetMap (www.openstreetmap.org)

Al monte Rujoch da Malga Stramaiole 22 agosto ...

↔ 18,2 km | ⌚ 9:05 h. | ▲ 1.116 m | ▼ 1.116 m | Difficoltà media



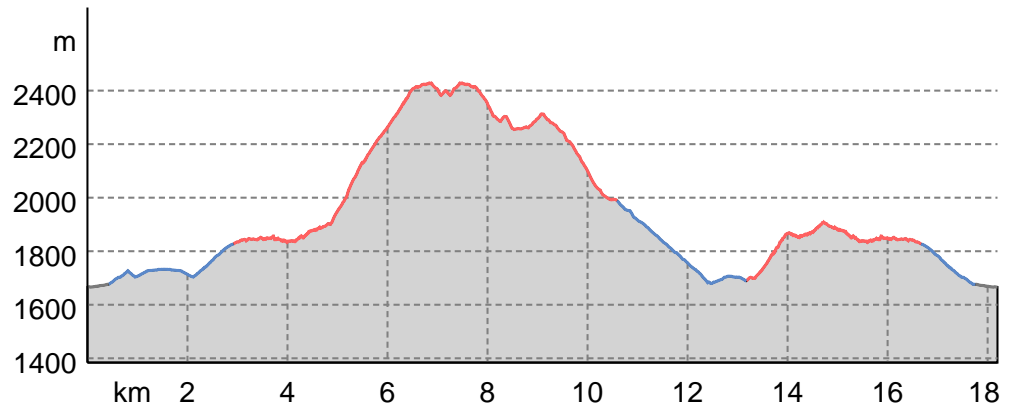
Base cartografica: cartografia di Outdooractive; Germania: ©GeoBasis-DE / BKG 2021. ©GeoBasis-DE / LDBV 2021. Austria: ©1996-2021 here. Tutti i diritti riservati. ©BEV 2020. ©Land Vorarlberg, Italia: ©1994-2021 here. Tutti i diritti riservati. ©Regione autonoma di Bolzano Alto Adige - Ripartizione natura, paesaggio e sviluppo del territorio. © Cartago S.R.L., Svizzera: Geodata © swisstopo. ©BAFU - Bundesamt für Umwelt. ©OpenStreetMap (www.openstreetmap.org)

Al monte Rujoch da Malga Stramaiole 22 agosto ...

Tipo di strada

Asfalto	0,9 km
Strada sterrata	6,2 km
Sentiero	11,2 km

Profilo altimetrico



Dati del percorso

Sentiero alpinistico

Lunghezza ↔ 18,2 km

Durata ⌚ 9:05 h.

Salita ▲ 1116 mt

Discesa ▼ 1116 mt

Difficoltà media

Impegno fisico ●●●●●●●●

Tecnica ●●●●●●●●

Livello sul mare

2.428 m

1.666 m

Periodo consigliato

GEN | FEB | MAR

APR | MAG | GIU

LUG | AGO | SET

OTT | NOV | DIC

Recensioni

Autori

Emozione ●●●●●●

Paesaggio ●●●●●●

Community

Altri dati

Proprietà

Da punto a punto Panoramico

Interesse geologico Passaggio in vetta

Rilevanza culturale/storica Flora

Percorso esposto Passaggio su cresta

Classificazione

Percorso ad anello



Camminare Insieme

Ultimo aggiornamento: 07.10.2023

Quella che doveva essere una escursione al Monte Croce si è trasformata in una maratona che ha avuto come meta comunque una cima importante con una superba visione verso la valle dei Mocheni. Partiamo dunque dal parcheggio poco lontano dalla Malga Stramaiole, al mattino chiusa ma che ci ripromettiamo di raggiungere al ritorno. Sbagliamo strada (ah, non guardare le cartine...) ma torniamo

subito indietro prendendo dalla Stramaiole Alta per il Passo del Campivel arrivando al Rifugio Tonini (ormai ridotto ad un cumulo di macerie dopo l'incendio che nel 2016 lo devastò, per fortuna senza perdite umane) dopo circa un'ora. Dopo aver bevuto, vedendo che ancora 3 ore ci separano dal Monte Croce decidiamo in concerto di dirigerci, comunque nella medesima direzione, solo fino al Monte Rujoch e valutare se da lì ci fosse una via di discesa. E' quello che facciamo, affrontando l'ardua salita tra gli scoscesi sassi che sovrastano, dopo un tragitto erto nel bosco, il Rifugio. Arrivati a quota 2411 teniamo la destra e raggiungiamo (non tutti) dapprima la cima dello Schliverai Spitz (2432) e poi, poco dopo, il Monte Rujoch (2413), più famoso come Cima sebbene più basso dell'altro. Torniamo alla selletta dove ci aspettano gli altri e mangiamo il nostro sacco. Una traccia punteggiata sulla cartina ci mette in allarme e decidiamo di scendere al Passo Val Mattio (2310) e valutare altre ipotesi sentieristiche. Alla fine percorriamo il sentiero 460A, visitando le baracche austriache subito sotto il Monte Baitol (2316) fino al Passo dello Scalet (2212). al bivio scendiamo in maniera decisa sul sentiero 407, lungo il Rio Brusago, e verso Malga Fregasoga, che non raggiungiamo. Poco

Al monte Rujoch da Malga Stramaiole 22 agosto ...

prima lasciamo il 407 e prendiamo il sentiero 468, soffermandoci brevemente alla Baracca Val del Mattio, approvvigionandoci di acqua dalla fontana prospiciente. Ci aspetta dunque, a metà pomeriggio, la risalita, faticosa dato il dislivello che già abbiamo nelle gambe e la stanchezza della giornata, fino al Rifugio Tonini. Dopo un'ultima, sconsolata, occhiata alle macerie del Rifugio (ancora in forse la sua ricostruzione) scendiamo per il passo del Campivel e, dopo una buona e fresca birra, torniamo al parcheggio.

Dati tecnici

Lunghezza 18,2 km

Dislivello +1116 m.

Tempo impiegato in cammino 9,00 h.

Valutazione personale EE/M

Apri il percorso sul tuo Smartphone



Scannerizza questo codice QR e salva questo percorso per l'uso offline, condividilo con gli amici e altro...

Sito web

<https://out.ac/IMfLYX>

Al monte Rujoch da Malga Stramaiole 22 agosto ...



Lagorai, al monte Rujoch da Malga Stramaiole 22 agosto 2023

Video: Outdooractive – 3D Videos, <https://www.youtube.com/watch?v=PUug5Xnqb6o>



Foto: Camminare Insieme, Community



Foto: Camminare Insieme, Community



Foto: Camminare Insieme, Community



Foto: Camminare Insieme, Community

Al monte Rujoch da Malga Stramaiolo 22 agosto ...



Foto: Camminare Insieme, Community



Foto: Camminare Insieme, Community



Foto: Camminare Insieme, Community



Foto: Camminare Insieme, Community

Legenda









Topografia

	Bosco, foresta
	Palude
	Prato
	Zona residenziale con edifici singoli
	Zona commerciale con edifici singoli
	Cimitero
	Campo da golf
	Impianti sportivi, stadio
	Stadio
	Piscina all'aperto
	Vigneto
	Incisioni rupestri
	Confini di stato
	Confine di stato
	Confine comunale
	Linea altimetrica
	Zona ad utilizzo speciale
	Riserva naturale











Elementi topografici

	Montagna/cima
	Punto altimetrico
	Roccia
	Caverna
	Chiesa
	Cappella
	Cimitero
	Palazzo/castello
	Abbazia
	Monumento
	Rovina
	Miniera
	Tomba
	Torre di trasmissione
	Pala eolica
	Mulino a vento / acqua
	Punto panoramico

Strade e sentieri

	Autostrada numero
	Strada statale con numero
	Nazione, regione, provincia
	Strada comunale
	Strada consorziale
	Strada agricola
	Sentiero
	Via ferrata

Impianti e treno

	Cabinovia
	Cabinovia
	Seggiovia
	Skilift
	Teleferica
	Treno
	Metro
	Metro
	Tram
	Stazione ferroviaria