

24 gennaio 2021: Giro delle frazioni di Pergine e dei laghi del Perginese

↔ 15km

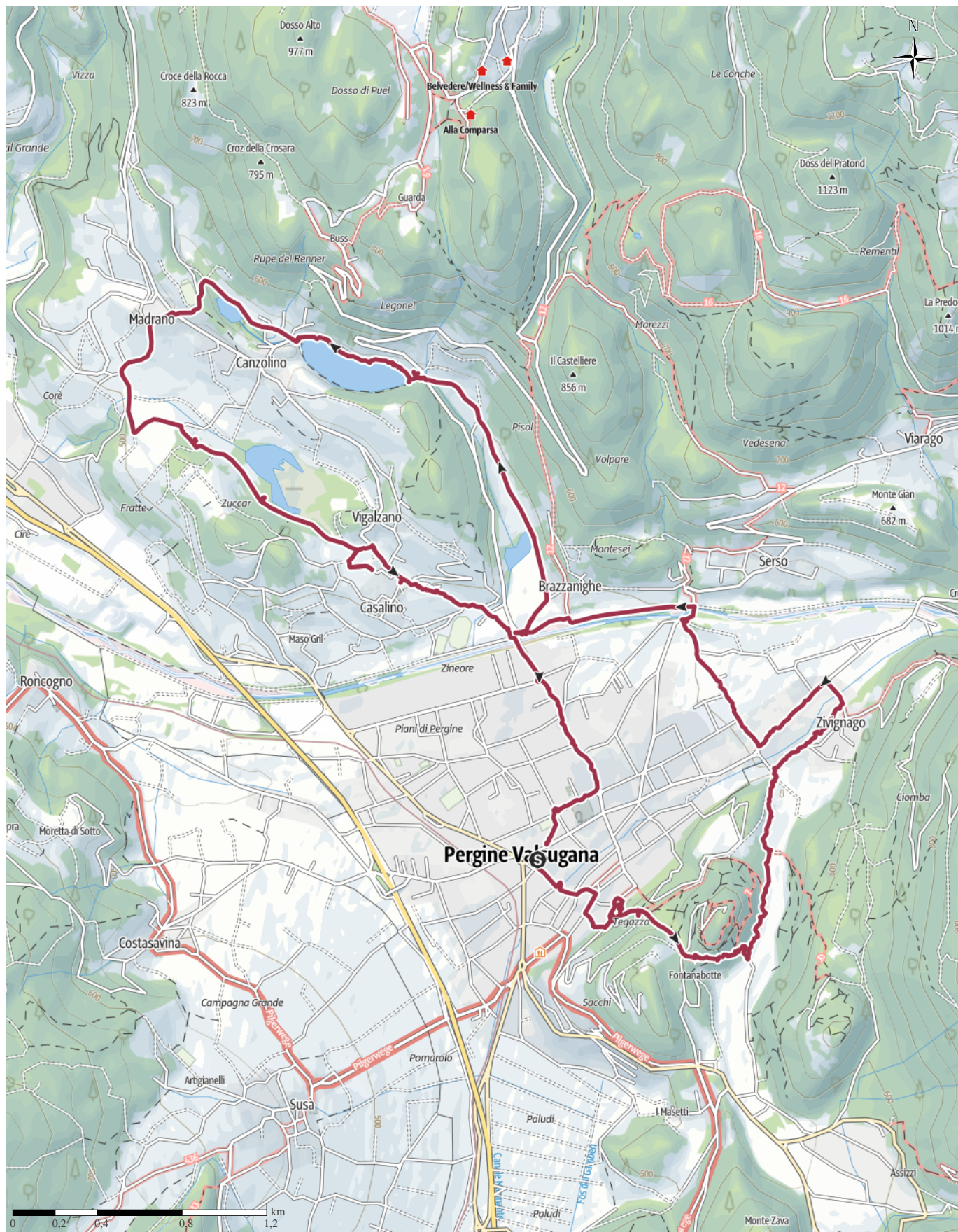
🕒 4:28h.

▲ 183m

▼ 180m

Difficoltà

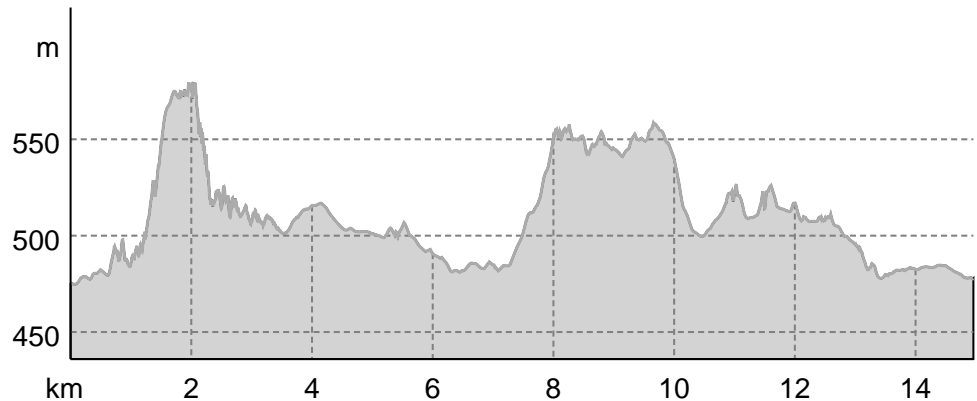
-



Base cartografica: cartografia di Outdooractive; Germania: ©GeoBasis-DE / BKG 2021. ©GeoBasis-DE / LDBV 2021. Austria: ©1996-2021 here. Tutti i diritti riservati. ©BEV 2012. ©Land Vorarlberg, Italia: ©1994-2021 here. Tutti i diritti riservati. ©Regione autonoma di Bolzano Alti Adige - Ripartizione natura, paesaggio e sviluppo del territorio. © Cartago S.R.L., Svizzera: Geodata © swisstopo. ©BAFU - Bundesamt für Umwelt. Base cartografica: cartografia di Outdooractive; ©OpenStreetMap (www.openstreetmap.org)

24 gennaio 2021: Giro delle frazioni di Pergine e ...

Profilo altimetrico



Dati dell'itinerario

Escursione

Lunghezza ↔ 15 km

Durata 🕒 4:28 h.

Dislivello ▲ 183 mt

Discesa ▼ 180 mt

Difficoltà -

Impegno fisico ●●●●●●

Tecnica ●●●●●●

Livello sul mare

580 m

475 m

Periodo consigliato

GEN | FEB | MAR

APR | MAG | GIU

LUG | AGO | SET

OTT | NOV | DIC

Recensioni

Autori

Emozione ●●●●●●

Paesaggio ●●●●●●

Community

Altri dati



Enrico Menestrina

Ultimo aggiornamento: 24.01.2021

Un giro che doveva essere sostanzioso chilometricamente ha finito per essere invece molto "abbordabile". Vuoi la copiosa presenza della neve e di numerosi tratti ghiacciati che ci hanno costretto a procedere con cautela, mettendo e levando i ramponcini anche su strade asfaltate, vuoi la lunga sosta, godereccia e gastronomica, all'hotel Miralago dove (scoperta anche per noi che abitiamo a Pergine) c'è un ristorante denominato Sapori d'Abruzzo e che di tali sapori ci ha deliziato. Poi abbiamo costeggiato i vari laghetti del perginese ed esplorato, nei limiti concessi dalla neve, i loro biotopi. Passando e costeggiando per Pergine centro, il Castello, Zivignago, Brazzaniga, Serso, Canzolino, Madrano,

Pissol, Vigalzano, Casalino e ritornando a Pergine. Ancora molte frazioni mancavano ma come detto il tramonto del sole e l'abbassarsi della temperatura hanno "costretto" le nostre stanche membra ad accorciare il tragitto ed a tornare alle nostre magioni. In tutto comunque una quindicina di chilometri con circa 230 metri di dislivello in circa 4 ore e trenta di solo cammino.

Apri l'itinerario sul tuo Smartphone



Scannerizzare questo codice col Smartphone per aprire l'itinerario sul tuo telefonino.

Sito web

<https://out.ac/yC7oH>

24 gennaio 2021: Giro delle frazioni di Pergine e ...



Foto: Enrico Menestrina, Community



Foto: Enrico Menestrina, Community



Foto: Enrico Menestrina, Community











Foto: Enrico Menestrina, Community



Foto: Enrico Menestrina, Community

Legenda









Topografia

	Bosco, foresta
	Palude
	Prato
	Zona residenziale con edifici singoli
	Zona commerciale con edifici singoli
	Cimitero
	Campo da golf
	Impianti sportivi, stadio
	Stadio
	Piscina all'aperto
	Vigneto
	Incisioni rupestri
	Confini di stato
	Confine di stato
	Confine comunale
	Linea altimetrica
	Zona ad utilizzo speciale
	Riserva naturale











Elementi topografici

	Montagna/cima
	Punto altimetrico
	Roccia
	Caverna
	Chiesa
	Cappella
	Cimitero
	Palazzo/Castello
	Abbazia
	Monumento
	Rovina
	Miniera
	Tomba
	Torre di trasmissione
	Pala eolica
	Mulino a vento / acqua
	Punto panoramico

Strade e sentieri

	Autostrada numero
	Strada statale con numero
	Nazione, regione, provincia
	Strada comunale
	Strada consorziale
	Strada agricola
	Sentiero
	Via ferrata

Impianti, treno

	Cabinovia
	Cabinovia
	Seggiovia
	Skilift
	Teleferica
	Treno
	Metro
	Metro
	Tram
	Stazione ferroviaria