

## 2024 Piovere e Muslone, panorami gardesani 28/01/2024

↔ 12,5 km

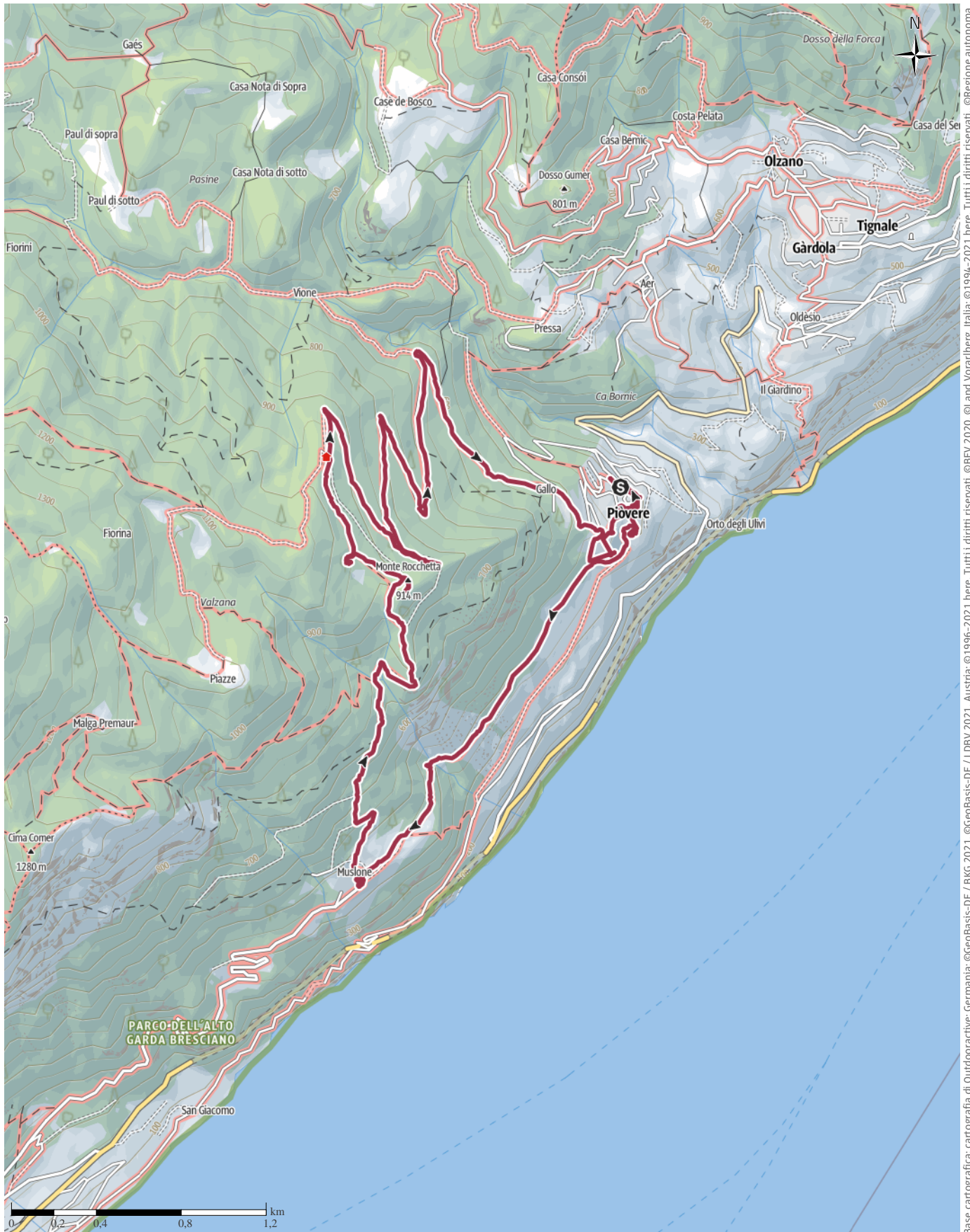
🕒 5:20 h

▲ 698 m

▼ 683 m

Difficoltà

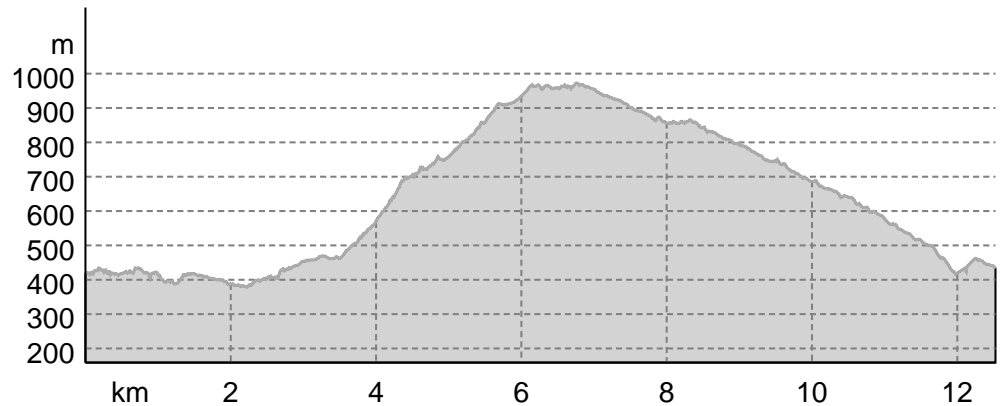
facile



Base cartografica: cartografia di Outdooractive; germania: ©GeoBasis-DE / BKG 2021. ©GeoBasis-DE / LDBV 2021. Austria: ©1996-2021 here. Tutti i diritti riservati. ©BEV 2020. ©Land Vorarlberg, Italia: ©1994-2021 here. Tutti i diritti riservati. ©Regione autonoma di Bolzano Alti Adige - Ripartizione natura, paesaggio e sviluppo del territorio, © Cartago S.R.L., Svizzera: Geodata © swisstopo. ©BAFU - Bundesamt für Umwelt Base cartografica: cartografia di Outdooractive; ©OpenStreetMap (www.openstreetmap.org)

## 2024 Piovère e Muslone, panorami gardesani ...

## Profilo altimetrico



## Dati del percorso

## Escursione

Distanza ↔ 12,5 km

Durata 🕒 5:20 h

Salita ▲ 698 mt

Discesa ▼ 683 mt

Difficoltà facile

Impegno fisico ●●●●●●

Tecnica ●●●●●●

Livello sul mare

973 m

379 m

## Periodo consigliato

GEN | FEB | MAR

APR | MAG | GIU

LUG | AGO | SET

OTT | NOV | DIC

## Valutazioni

## Autori

Emozione ●●●●●●

Paesaggio ●●●●●●

## Community

## Altri dati

## Proprietà

Panoramico

Passaggio in vetta

Dog-friendly

Clima salubre

## Classificazione

Percorso ad anello



## Camminare Insieme

Ultimo aggiornamento: 04.03.2024

Partiamo da Piovère, bellissimo paese ristrutturato ma che conserva, quasi intatto, il fascino del borgo antico. Visitiamo l'unico bar del paese (bar Le Scali) e, dopo un buon caffè, saliamo fino alla chiesetta del paesello ed ammiriamo il panorama dalla terrazza di questa (è il primo della giornata e non sarà l'ultimo). Prendiamo, subito sotto la chiesa, la passeggiata (s.265) che ci conduce, tra saliscendi e panorami,

incirca 40' al bel paesino di Muslone, di cui raggiungiamo la piazza della chiesa (questa aperta). Ancora un bellissimo panorama e poi su, verso la Rocchetta su una stradina ripidissima che mette a dura prova le ginocchia. Arriviamo, poi con sentiero, continuando a salire per il s. 36 fino a q. 734 dove prendiamo la traccia 35 (bypassando alcuni bivi che ci riporterebbero brevemente a Piovère) fino a trovare il piccolo strappo che porta alla cima ed al belvedere di Cima Rocchetta (914). Dalla Cima (dove mangiamo al cospetto di un meraviglioso panorama) ridiscendiamo, un altro piccolo strappetto ci porta al cospetto di Cascina Boldis (950) (dove mangiamo al cospetto di un meraviglioso panorama). Torniamo quindi su strada sterrata e semiasfaltata e, piano piano e curva dopo curva, nell'ombra del bosco, torniamo dapprima a Gallo (poche case, poco sopra il paese) e poi torniamo per le lastricate vie del paese. Ultimo drink al bar del

## 2024 Piovere e Muslone, panorami gardesani ...

mattino e poi via, verso nuove emozioni. Dati tecnici

Lunghezza 12,5 km Dislivello +700 m.Tempo

impiegato in cammino 5,20 h. Valutazione personale

E/M fm

### Aree protette

Parco naturale

Parco Dell'Alto Garda Bresciano

### Apri il percorso sul tuo Smartphone



Scannerizza questo codice QR e salva questo percorso per l'uso offline, condividilo con gli amici e altro...

Sito web

<https://out.ac/IRPz9r>



## 2024 Piovere e Muslone, panorami gardesani ...



Foto: Camminare Insieme, Community



Foto: Camminare Insieme, Community



Foto: Camminare Insieme, Community




Foto: Camminare Insieme, Community




Foto: Camminare Insieme, Community



## 2024 Piovere e Muslone, panorami gardesani ...



Foto: Camminare Insieme, Community




Foto: Camminare Insieme, Community



Foto: Camminare Insieme, Community









Foto: Camminare Insieme, Community



Foto: Camminare Insieme, Community

## Legenda









### Topografia

|   |  |
|---|--|
|    | Bosco, foresta                           |
|    | Palude                                   |
|    | Prato                                    |
|    | Zona residenziale<br>con edifici singoli |
|    | Zona commerciale<br>con edifici singoli  |
|    | Cimitero                                 |
|    | Campo da golf                            |
|    | Impianti sportivi, stadio                |
|    | Stadio                                   |
|    | Piscina all'aperto                       |
|    | Vigneto                                  |
|    | Incisioni rupestri                       |
|    | Confini di stato                         |
|    | Confine di stato                         |
|    | Confine comunale                         |
|   | Linea altimetrica                        |
|  | Zona ad utilizzo speciale                |
|  | Riserva naturale                         |











### Elementi topografici

|   |                        |
|---|------------------------|
|  | Montagna/cima          |
|  | Punto altimetrico      |
|  | Roccia                 |
|  | Caverna                |
|  | Chiesa                 |
|  | Cappella               |
|  | Cimitero               |
|  | Palazzo/castello       |
|  | Abbazia                |
|  | Monumento              |
|  | Rovina                 |
|  | Miniera                |
|  | Tomba                  |
|  | Torre di trasmissione  |
|  | Pala eolica            |
|  | Mulino a vento / acqua |
|  | Punto panoramico       |

### Strade e sentieri

|   |                             |
|---|-----------------------------|
|  | Autostrada numero           |
|  | Strada statale con numero   |
|  | Nazione, regione, provincia |
|  | Strada comunale             |
|  | Strada consorziale          |
|  | Strada agricola             |
|  | Sentiero                    |
|  | Via ferrata                 |

### Impianti e treno

|   |                      |
|---|----------------------|
|  | Cabinovia            |
|  | Cabinovia            |
|  | Seggiovia            |
|  | Skilift              |
|  | Teleferica           |
|  | Treno                |
|  | Metro                |
|  | Metro                |
|  | Tram                 |
|  | Stazione ferroviaria |