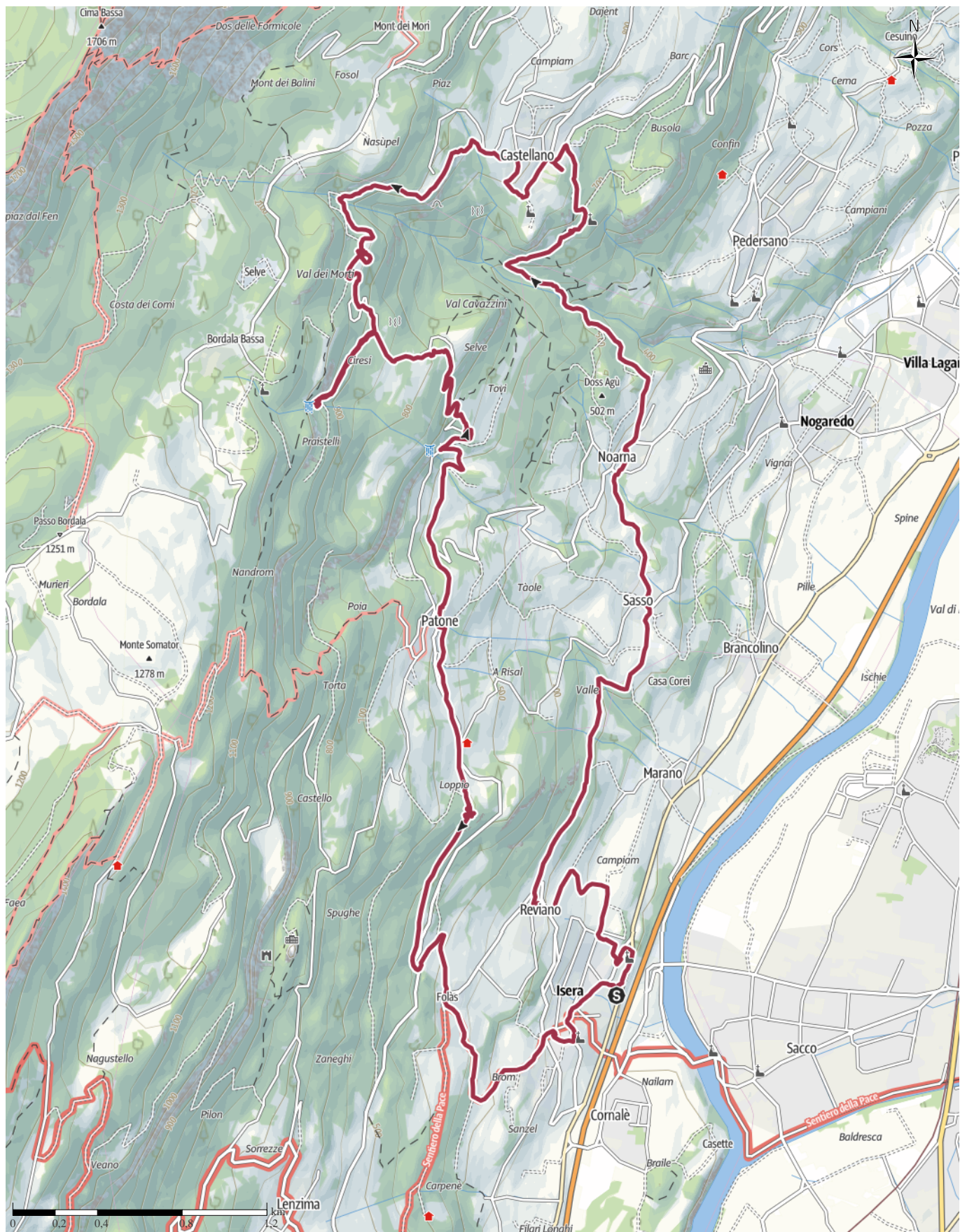


2024: Isera, Castellano, Patone, la collina di Rovereto 16 marzo 2024

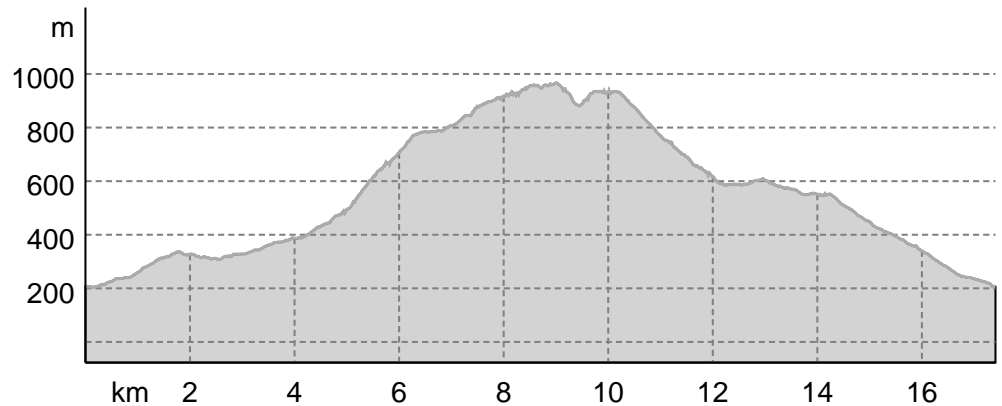
↔ 17,4 km | ⌚ 6:25 h | ▲ 833 m | ▼ 825 m | Difficoltà facile



Base cartografica: cartografia di Outdooractive; Germania: ©GeoBasis-DE / BKG 2021. ©GeoBasis-DE / LDBV 2021. Austria: ©1996-2021 here. Tutti i diritti riservati. ©1994-2021 here. Tutti i diritti riservati. ©Regione autonoma di Bolzano Alti Adige - Ripartizione natura, paesaggio e sviluppo del territorio. © Cartago S.R.L., Svizzera: Geodata © swisstopo. ©BAFU - Bundesamt für Umwelt/Streetmap (www.openstreetmap.org)

2024: Isera, Castellano, Patone, la collina di ...

Profilo altimetrico



Dati del percorso

Escursione

Distanza ↔ 17,4 km

Durata 🕒 6:25 h

Salita ▲ 833 mt

Discesa ▼ 825 mt

Difficoltà facile

Impegno fisico ●●●●●●

Tecnica ●●●●●●

Livello sul mare

● 966 m

● 205 m

Periodo consigliato

GEN | FEB | MAR

APR | MAG | GIU

LUG | AGO | SET

OTT | NOV | DIC

Valutazioni

Autori

Emozione ●●●●●●

Paesaggio ●●●●●●

Community

Altri dati

Proprietà

Panoramico

Rilevanza storico-culturale

Dog-friendly

Clima salubre

Classificazione

🔄 Percorso ad anello

🍴 Puntini di ristoro lungo il percorso



Camminare Insieme

Ultimo aggiornamento: 29.03.2024

Dal centro commerciale di Isera ci dipartiamo in folto gruppo in salita costante fino, dapprima, al piccolo borgo di Reviano e poi reinoltrandoci tra campi, vigneti, prati su strade secondarie, poco battute anche se asfaltate. Ogni tanto però un tratto selciato o in ghiaino, a ricordare l'età di queste vie. Arriviamo a Sasso di Noarna (chiesa di S.Matteo) dove una

locandina racconta che in queste lande (in tutto l'allora comune di Nogaredo per la verità) ci fu, nel 1647, uno degli ultimi processi alle streghe in Trentino. Arriviamo poi fino a Noarna (chiesa di S.Valentino) e saliamo ancora tornando nel bosco, per una erta tratta, fino ad arrivare a Castellano (cappella ai Caduti all'inizio del paese, poi la parrocchiale di S.Lorenzo). Poco lontano dal paese, nella parte a sud, troneggia l'antico maniero appartenuto alle grandi famiglie della Lagarina durante i secoli. Saliamo, ancora un po', fino al prato del Gatom dove ci fermiamo a mangiare il nostro "sostanzioso" pranzo. Cominciamo poi a scendere attraversando il Rio Cavazzini fino a deviare per la cascata del Coelom, splendido salto d'acqua che anticipa, poco sotto, quella della Pisavacca. Passiamo, dopo le foto di gruppo vicino la cascata, nella parte sottostante l'abitato di Patone e, attraversata la strada che ne scende, ci dirigiamo su forestale verso la nostra

2024: Isera, Castellano, Patone, la collina di ...

gustosa merenda all'Agritur De Biasi (

<https://www.biodebiasi.com/>

). Dopo l'ottima merenda (molti di noi hanno anche acquistato i prodotti dell'Azienda) scendiamo dapprima a Folas e poi a Isera, dove recuperiamo le macchine. Dati Tecnici: Lunghezza 17,4 km./Durata 6,25 h/ Dislivello 830 m.

Apri il percorso sul tuo Smartphone



Scannerizza questo codice QR e salva questo percorso per l'uso offline, condividilo con gli amici e altro...

Sito web

<https://out.ac/IRjFxB>

2024: Isera, Castellano, Patone, la collina di ...



2024: Isera, Castellano, Patone, la collina di Rovereto

Video: Outdooractive – 3D Videos, <https://www.youtube.com/watch?v=dRnrks-Kqcl>



Foto: Camminare Insieme, Community



Foto: Camminare Insieme, Community



Foto: Camminare Insieme, Community




Foto: Camminare Insieme, Community

2024: Isera, Castellano, Patone, la collina di ...



Foto: Camminare Insieme, Community



Foto: Camminare Insieme, Community



Foto: Camminare Insieme, Community



Foto: Camminare Insieme, Community



Foto: Camminare Insieme, Community

2024: Isera, Castellano, Patone, la collina di ...



Foto: Camminare Insieme, Community



Foto: Camminare Insieme, Community



Foto: Camminare Insieme, Community



Foto: Camminare Insieme, Community




Foto: Camminare Insieme, Community









2024: Isera, Castellano, Patone, la collina di ...



Foto: Camminare Insieme, Community

Legenda









Topografia

	Bosco, foresta
	Palude
	Prato
	Zona residenziale con edifici singoli
	Zona commerciale con edifici singoli
	Cimitero
	Campo da golf
	Impianti sportivi, stadio
	Stadio
	Piscina all'aperto
	Vigneto
	Incisioni rupestri
	Confini di stato
	Confine di stato
	Confine comunale
	Linea altimetrica
	Zona ad utilizzo speciale
	Riserva naturale











Elementi topografici

	Montagna/cima
	Punto altimetrico
	Roccia
	Caverna
	Chiesa
	Cappella
	Cimitero
	Palazzo/castello
	Abbazia
	Monumento
	Rovina
	Miniera
	Tomba
	Torre di trasmissione
	Pala eolica
	Mulino a vento / acqua
	Punto panoramico

Strade e sentieri

	Autostrada numero
	Strada statale con numero
	Nazione, regione, provincia
	Strada comunale
	Strada consorziale
	Strada agricola
	Sentiero
	Via ferrata

Impianti e treno

	Cabinovia
	Cabinovia
	Seggiovia
	Skilift
	Teleferica
	Treno
	Metro
	Metro
	Tram
	Stazione ferroviaria