

2024 Il Vajo dell'Orsa e la Madonna della Corona, Baldo da vivere 17 febbraio 2024

↔ 11 km

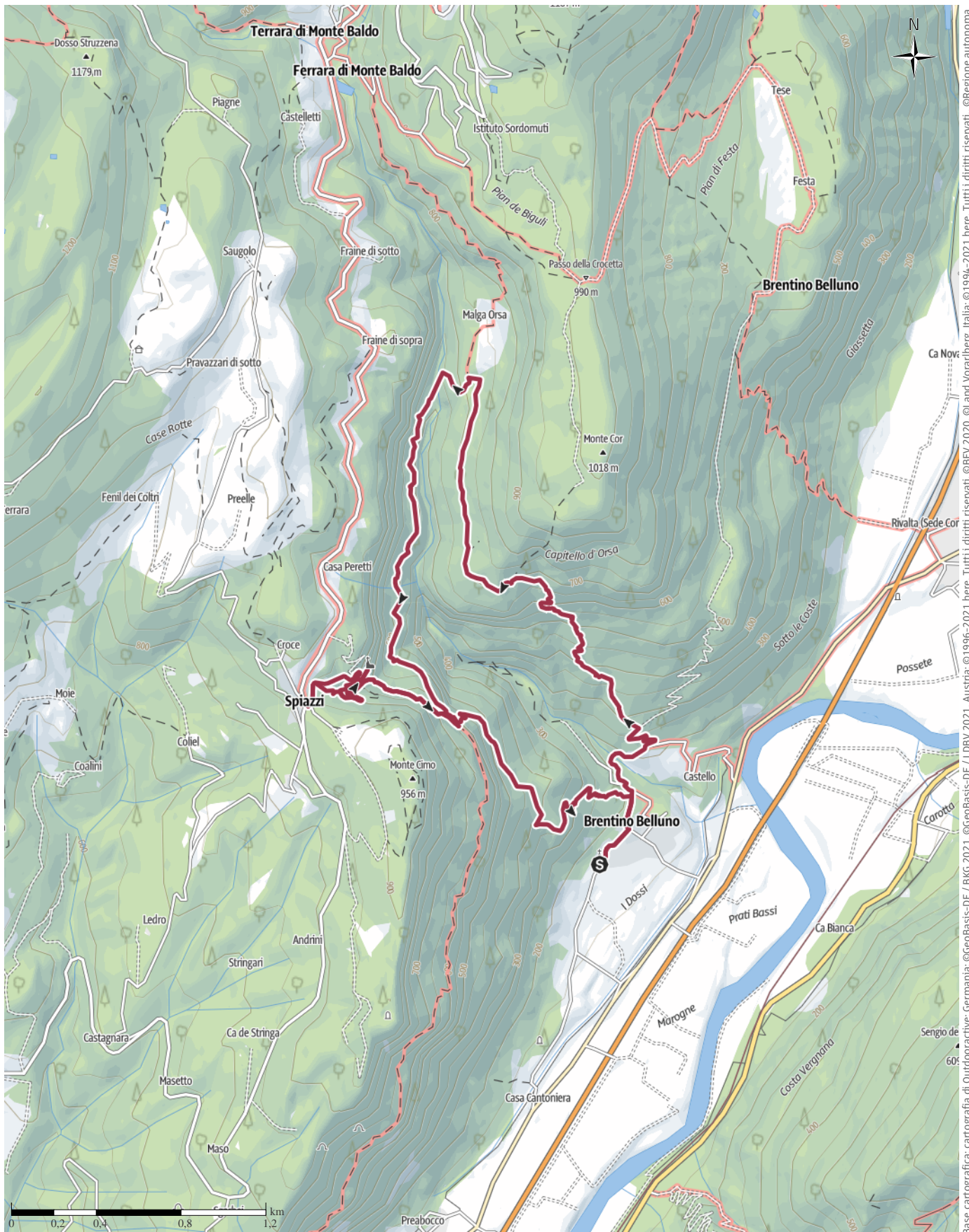
🕒 5:55 h

▲ 1.014 m

▼ 1.014 m

Difficoltà

facile



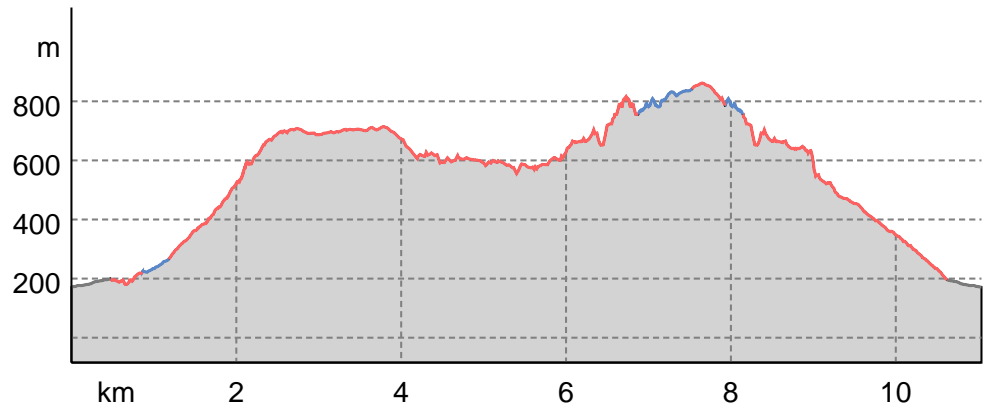
Base cartografica: cartografia di Outdooractive; cartografia di Outdooractive; ©1994-2021 here. Tutti i diritti riservati. ©Regione autonoma di Bolzano Alti Adige - Ripartizione natura, paesaggio e sviluppo del territorio. © Cartago S.R.L., Svizzera: Geodata © swisstopo. ©BAFU - Bundesamt für Umwelt/ Base cartografica: cartografia di Outdooractive; ©OpenStreetMap (www.openstreetmap.org)

2024 Il Vajo dell'Orsa e la Madonna della Corona, ...

Tipo di strada

Asfalto	0,9 km
Strada sterrata	1,2 km
Sentiero	9 km

Profilo altimetrico



Dati del percorso

Escursione

Distanza ↔ 11 km

Durata ⌚ 5:55 h

Salita ▲ 1014 mt

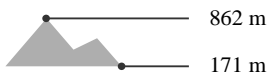
Discesa ▼ 1014 mt

Difficoltà facile

Impegno fisico ●●●●●●

Tecnica ●●●●●●

Livello sul mare



Periodo consigliato

GEN | FEB | MAR
 APR | MAG | GIU
 LUG | AGO | SET
 OTT | NOV | DIC

Valutazioni

Autori

Emozione ●●●●●●

Paesaggio ●●●●●●

Community

Altri dati

Proprietà

Panoramico Rilevanza storico-culturale

Flora Dog-friendly

Clima salubre

Classificazione

🔄 Percorso ad anello

🍴 Punti di ristoro lungo il percorso



Camminare Insieme

Ultimo aggiornamento: 10.03.2024

Dalla chiesa parrocchiale di Brentino (parcheggio alla fine del paese) saliamo in paese (pausa caffè al Malù bar sulla via principale dove incontriamo anche due nostri amici che condivideranno con noi la salita fino alla Madonna della Corona) e poi ci spostiamo verso

la scalinata. Percorriamo quindi il Vajo dell'Orsa sul sentiero 674 (Sentiero Naturalistico del Baldo) fino al bivio che conduce al Ponte Tibetano (in realtà un comodo ponte in acciaio). Oltrepassiamo il suggestivo ponte che ci permette di bypassare il Vajo e di intraprendere la salita che ci fa raggiungere il Santuario della Madonna della Corona, suggestivamente scavato nella roccia. Dopo la visita al Santuario, sempre molto toccante anche per chi non apprezza la sacralità del luogo ma solo i suoi aspetti antropologici e paesaggistici, saliamo al paesino di Spiazzi che al Santuario deve la quasi totalità dell'affluenza turistica. Qui il gruppo si divide in due tronconi: alcuni di noi continuano la camminata sui versanti del Monte Cimo (il fine è ammirare il Santuario da una prospettiva frontale, in verità molto suggestiva ed accattivante ma che personalmente avevo già veduto), gli altri, pochi in verità, si gustano il desinare alla Trattoria Speranza,

2024 Il Vajo dell'Orsa e la Madonna della Corona, ...

appendice dell'omonimo albergo, sito proprio davanti la piccola terrazza che da una parte affaccia la strada e dall'altra apre lo sguardo sulla sottostante valle dell'Adige e sul nascosto Santuario. Dopo mangiato, attendiamo i nostri compagni di viaggio mai domi nè stanchi ed affrontiamo con loro la discesa per la ripida scalinata che, secondo le stime, consta di 1600 gradini. Arrivati a Brentino bypassiamo il bar e ci rechiamo alla festa del paese vicino alla chiesa dove alcuni di noi gustano una merenda alquanto insolita ma casereccia e gustosa. Dati tecnici: Lunghezza (senza la digressione al Monte Cimo) 11, 0 km./ Tempo impiegato, senza soste 5,55 h./ Dislivello (credo sia fallace ma ho avuto una sola fonte da cui estrapolarlo quindi terrò per buona quella) 1014 m./ Valutazione personale E/M

Apri il percorso sul tuo Smartphone



Scannerizza questo codice QR e salva questo percorso per l'uso offline, condividilo con gli amici e altro...

Sito web

<https://out.ac/IRVifZ>

2024 Il Vajo dell'Orsa e la Madonna della Corona, ...












2024 Il Vajo dell'Orsa e la Madonna della Corona, Baldo da vivere 17 febbraio 2024

Video: Outdooractive – 3D Videos, https://www.youtube.com/watch?v=Wq_C_sknD34

Legenda









Topografia

	Bosco, foresta
	Palude
	Prato
	Zona residenziale con edifici singoli
	Zona commerciale con edifici singoli
	Cimitero
	Campo da golf
	Impianti sportivi, stadio
	Stadio
	Piscina all'aperto
	Vigneto
	Incisioni rupestri
	Confini di stato
	Confine di stato
	Confine comunale
	Linea altimetrica
	Zona ad utilizzo speciale
	Riserva naturale











Elementi topografici

	Montagna/cima
	Punto altimetrico
	Roccia
	Caverna
	Chiesa
	Cappella
	Cimitero
	Palazzo/castello
	Abbazia
	Monumento
	Rovina
	Miniera
	Tomba
	Torre di trasmissione
	Pala eolica
	Mulino a vento / acqua
	Punto panoramico

Strade e sentieri

	Autostrada numero
	Strada statale con numero
	Nazione, regione, provincia
	Strada comunale
	Strada consorziale
	Strada agricola
	Sentiero
	Via ferrata

Impianti e treno

	Cabinovia
	Cabinovia
	Seggiovia
	Skilift
	Teleferica
	Treno
	Metro
	Metro
	Tram
	Stazione ferroviaria