

TOP 2024 Giro dei laghi di Pinè con la cascata del Lupo 25 aprile 2024

↔ 22,6 km

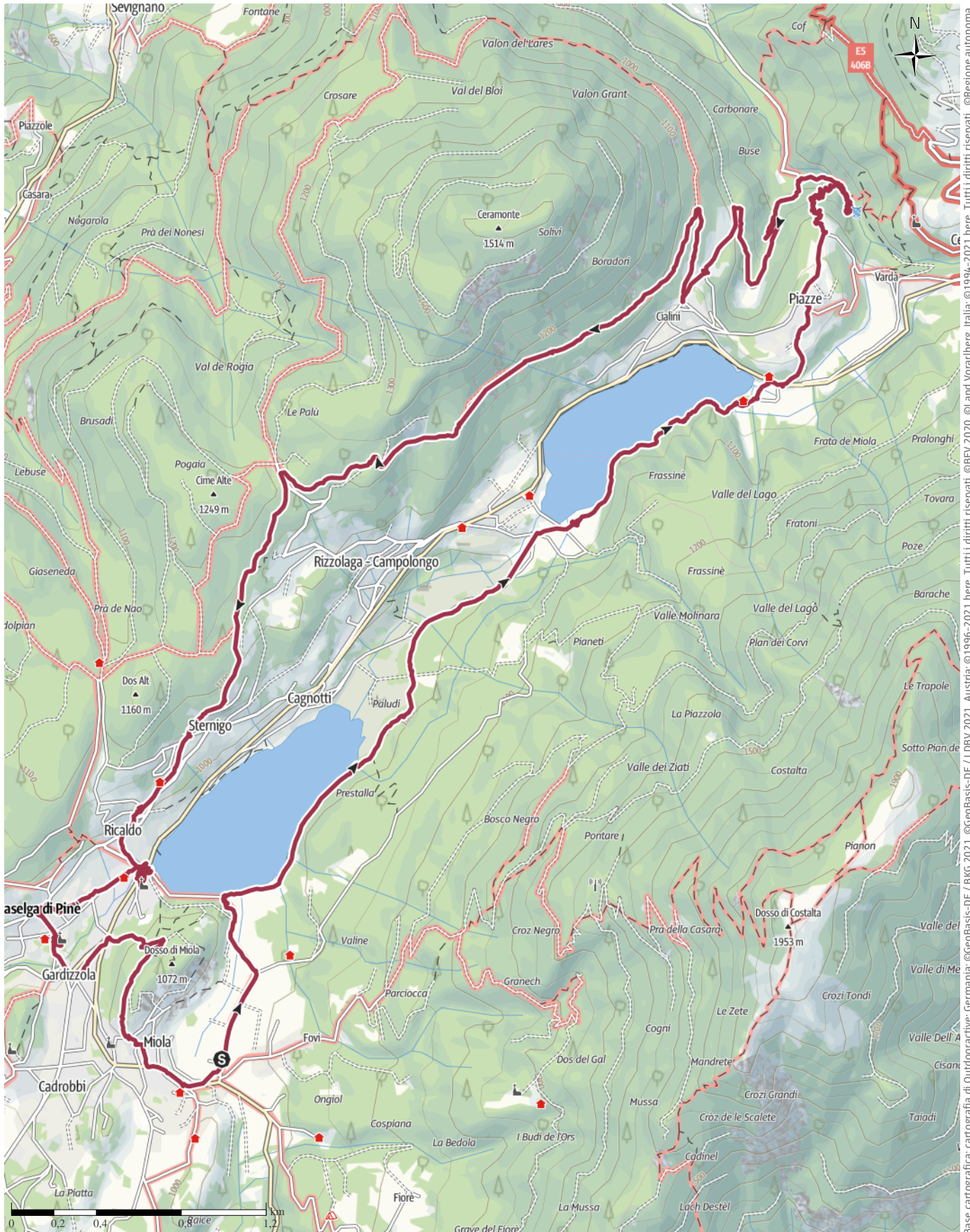
🕒 10:45 h

▲ 615 m

▼ 615 m

Difficoltà

facile



Base cartografica: cartografia di Outdooractive; ©OpenStreetMap (www.openstreetmap.org)
di Bolzano Alti Adige - Ripartizione natura, paesaggio e sviluppo del territorio, © Cartago S.R.L., Svizzera; Geodata © swisstopo, ©BAFU - Bundesamt für Umwelt, ©Basis-DE / BGK 2021, ©GeoBasis-DE / LDBV 2021, Austria; ©1996-2021 here, Tutti i diritti riservati. ©BEEV 2020, ©Land Vorarlberg, Italia; ©1994-2021 here, Tutti i diritti riservati. ©Regione autonoma

TOP 2024 Giro dei laghi di Pinè con la cascata del ...

↔ 22,6 km

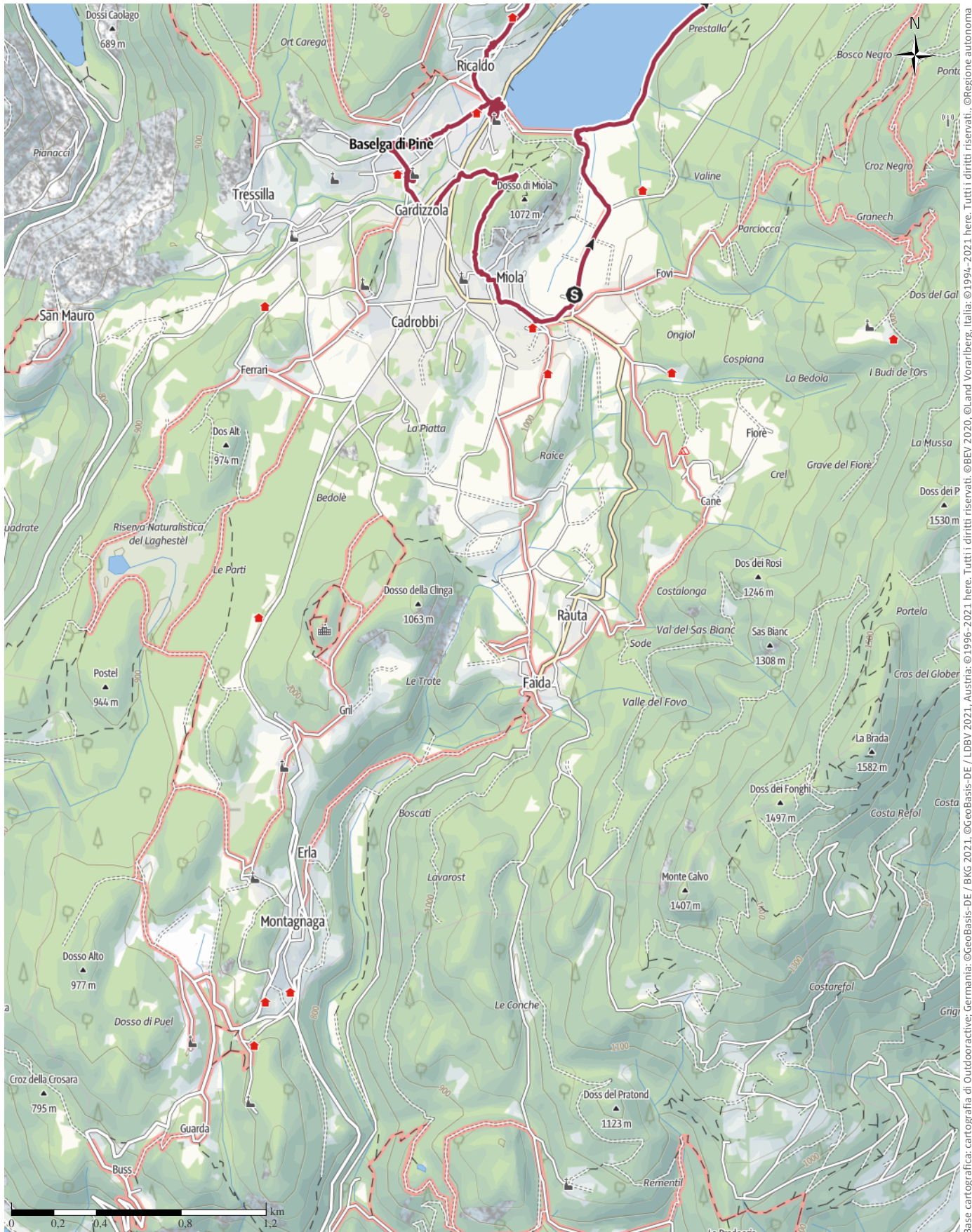
🕒 10:45 h

▲ 615 m

▼ 615 m

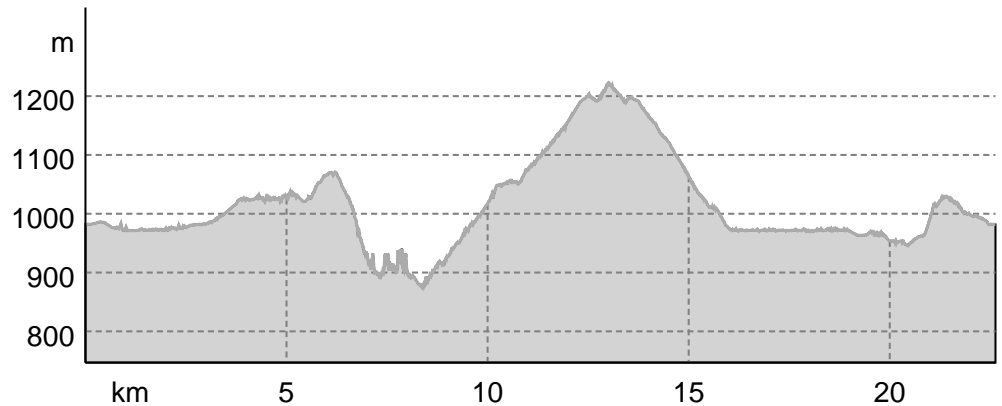
Difficoltà

facile



Base cartografica: cartografia di Outdooractive; Germania: ©GeoBasis-DE / BKG 2021. ©GeoBasis-DE / LDBV 2021. ©GeoBasis-DE / LDBV 2021. ©Land Vorarlberg, Italia: ©1994-2021 here. Tutti i diritti riservati. ©BEV 2020, ©Land Vorarlberg, Italia: ©1994-2021 here. Tutti i diritti riservati. ©OpenStreetMap (www.openstreetmap.org) di Bolzano Alti Adige - Ripartizione natura, paesaggio e sviluppo del territorio, © Cartago S.R.L., Svizzera: Geodata ©swisstopo, ©BAFU - Bundesamt für Umwelt. Base cartografica: cartografia di Outdooractive; ©OpenStreetMap (www.openstreetmap.org)

Profilo altimetrico



Dati del percorso

Escursione

Distanza ↔ 22,6 km

Durata 🕒 10:45 h

Salita ▲ 615 mt

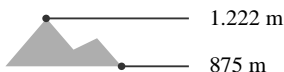
Discesa ▼ 615 mt

Difficoltà facile

Impegno fisico ●●●●●●

Tecnica ●●●●●●

Livello sul mare



Periodo consigliato

GEN | FEB | MAR

APR | MAG | GIU

LUG | AGO | SET

OTT | NOV | DIC

Valutazioni

Autori

Emozione ●●●●●

Paesaggio ●●●●●

Community

Altri dati

Proprietà

Raggiungibile con mezzi pubblici Panoramico

Flora Fauna

Dog-friendly Adatto ai passeggini

Clima salubre

Classificazione

🔄 Percorso ad anello

🍴 Puntini di ristoro lungo il percorso

👨👩👧👦 Adatto a famiglie e bambini



Camminare Insieme

Ultimo aggiornamento: 27.04.2024

Miola - Palustela - Fovi - Lido - Serraia - Lago della Serraia - Sternigo - Sternigo al Lago - Rizzolaga -

Campolongo - Lago di Piazza - Doss - Fabbrica - Cialini - Piazza - Casei - Cascata del Lupo - Le Palù - Rinaldo - Baselga di Piné - Vigo - Dosso di Miola (Dòs Piciol)

Punti Cascata del Lupo Monti - Dosso di Miola (Dòs Piciol) (1075 m) Rete sentieri - Mesotrekking Italia | Trentino-Alto Adige/Südtirol | Trento | Comunità Alta Valsugana e Bersntol | Bedollo | Baselga di Piné

Come arrivare



Il percorso è raggiungibile comodamente con mezzi pubblici.

Apri il percorso sul tuo Smartphone



Scannerizza questo codice QR e salva questo percorso per l'uso offline, condividilo con gli amici e altro...

Sito web

<https://out.ac/ITCmJp>

TOP 2024 Giro dei laghi di Pinè con la cascata del ...



2024 Giro dei laghi di Pinè con la cascata del Lupo 25 aprile 2024

Video: Outdooractive – 3D Videos, <https://www.youtube.com/watch?v=hnDYUUIeLpU>



Foto: Camminare Insieme, Community



Foto: Camminare Insieme, Community



Foto: Camminare Insieme, Community




Foto: Camminare Insieme, Community

TOP 2024 Giro dei laghi di Pinè con la cascata del ...



Foto: Camminare Insieme, Community



Foto: Camminare Insieme, Community




Foto: Camminare Insieme, Community



Foto: Camminare Insieme, Community



Foto: Camminare Insieme, Community

TOP 2024 Giro dei laghi di Pinè con la cascata del ...



Foto: Camminare Insieme, Community




Foto: Camminare Insieme, Community



Foto: Camminare Insieme, Community



Foto: Camminare Insieme, Community



Foto: Camminare Insieme, Community

TOP 2024 Giro dei laghi di Pinè con la cascata del ...



Foto: Camminare Insieme, Community



Foto: Camminare Insieme, Community









Foto: Camminare Insieme, Community



Foto: Camminare Insieme, Community

Legenda









Topografia

	Bosco, foresta
	Palude
	Prato
	Zona residenziale con edifici singoli
	Zona commerciale con edifici singoli
	Cimitero
	Campo da golf
	Impianti sportivi, stadio
	Stadio
	Piscina all'aperto
	Vigneto
	Incisioni rupestri
	Confini di stato
	Confine di stato
	Confine comunale
	Linea altimetrica
	Zona ad utilizzo speciale
	Riserva naturale











Elementi topografici

	Montagna/cima
	Punto altimetrico
	Roccia
	Caverna
	Chiesa
	Cappella
	Cimitero
	Palazzo/castello
	Abbazia
	Monumento
	Rovina
	Miniera
	Tomba
	Torre di trasmissione
	Pala eolica
	Mulino a vento / acqua
	Punto panoramico

Strade e sentieri

	Autostrada numero
	Strada statale con numero
	Nazione, regione, provincia
	Strada comunale
	Strada consorziale
	Strada agricola
	Sentiero
	Via ferrata

Impianti e treno

	Cabinovia
	Cabinovia
	Seggiovia
	Skilift
	Teleferica
	Treno
	Metro
	Metro
	Tram
	Stazione ferroviaria