

## 2024 Da Desenzano a Sirmione, con ritorno in battello 30 marzo 2023

← 21 km | ⌚ 5:20 h | ↕ 49 m | ↗ 82 m | Difficoltà facile



Base cartografica: cartografia di Outdooractive; germania: ©GeoBasis-DE / BKG 2021; Austria: ©1996-2021 here. Tutti i diritti riservati. ©BEV 2020, ©Land Vorarlberg, Italia: ©1994-2021 here. Tutti i diritti riservati. ©Regione autonoma di Bolzano Alti Adige - Ripartizione natura, paesaggio e sviluppo del territorio. © Cartago S.R.L., Svizzera: Geodata ©swisstopo. ©BAFU - Bundesamt für Umwelt/StreetMap (www.openstreetmap.org)

# 2024 Da Desenzano a Sirmione, con ritorno in ...

↔ 21 km

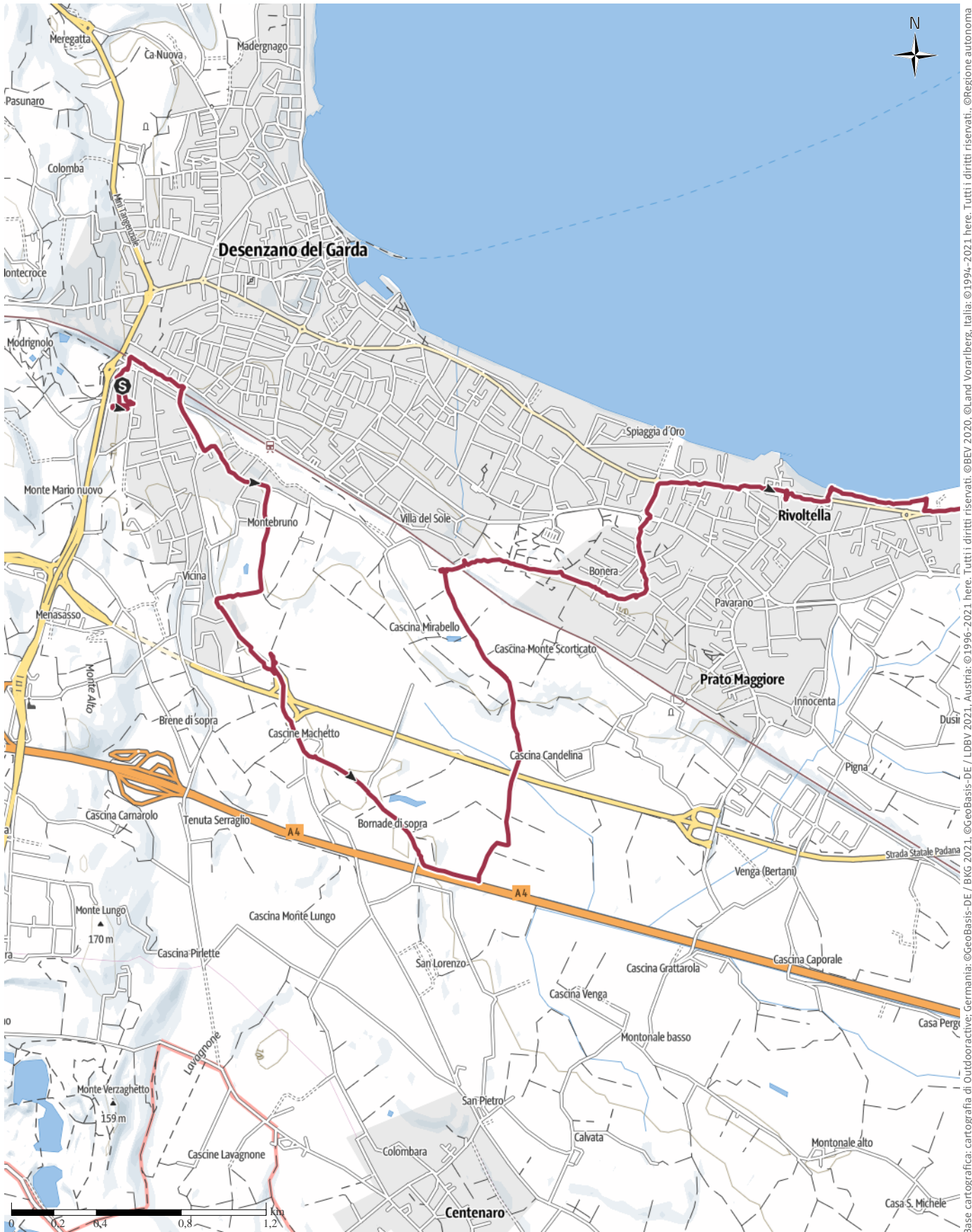
🕒 5:20 h

▲ 49 m

▼ 82 m

Difficoltà

facile



Base cartografica: cartografia di Outdooractive; Germania: ©GeoBasis-DE / BKG 2021. Austria: ©1996-2021 here. Tutti i diritti riservati. ©Regione autonoma di Bolzano Alti Adige - Ripartizione natura, paesaggio e sviluppo del territorio. © Cartago S.R.L., Svizzera: Geodata © swisstopo. ©BAFU - Bundesamt für Umwelt/ Base cartografica: cartografia di Outdooractive; ©OpenStreetMap (www.openstreetmap.org)

2024 Da Desenzano a Sirmione, con ritorno in ...

↔ 21 km

🕒 5:20 h

▲ 49 m

▼ 82 m

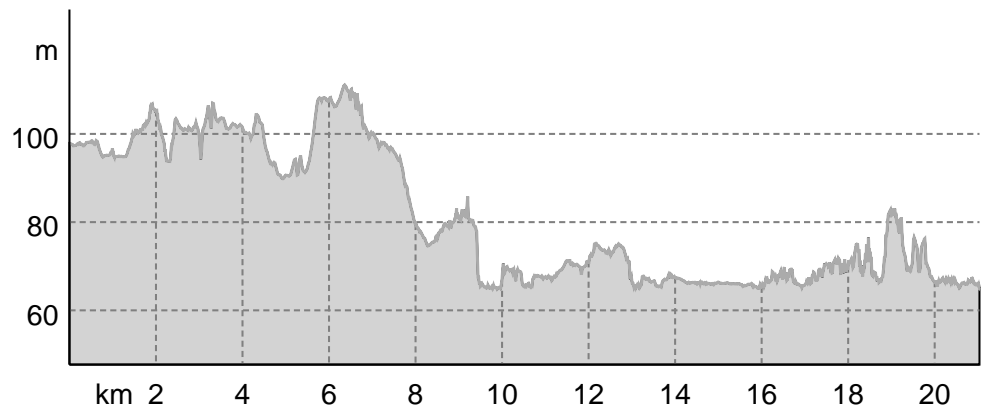
Difficoltà

facile



2024 Da Desenzano a Sirmione, con ritorno in ...

### Profilo altimetrico



### Dati del percorso

#### Escursione

Distanza ↔ 21 km

Durata ⌚ 5:20 h

Salita ▲ 49 mt

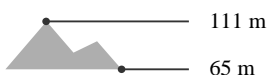
Discesa ▼ 82 mt

Difficoltà facile

Impegno fisico ●●●●●●

Tecnica ●●●●●●

Livello sul mare



### Periodo consigliato

GEN | FEB | MAR

APR | MAG | GIU

LUG | AGO | SET

OTT | NOV | DIC

### Valutazioni

#### Autori

Emozione ●●●●●●

Paesaggio ●●●●●●

#### Community

### Altri dati

#### Proprietà

Da punto a punto Panoramico

Rilevanza storico-culturale Flora

Dog-friendly Clima salubre

#### Classificazione

🍷 | 🗺️ | 🍴 | 🏠 | 🚶 Punti di ristoro lungo il percorso

♿️ Accessibile ai disabili



### Camminare Insieme

Ultimo aggiornamento: 01.04.2024

Dal Centro Commerciale Le Vele, dopo un breve giro in attesa di compattare il non folto gruppo dei partecipanti, partiamo facendo il giro allo stesso, attraversando le arcate che trasportano i binari ferroviari. Prendiamo il Cammino di Fede e Speranza (CFS come riportato sulle cartine) e ci inoltriamo

nell'entroterra tra case popolari e villette. Dopo un largo peregrinare tra campi e prati arriviamo a Rivoltella dove finalmente troviamo il lago, suggestivo anche se leggermente mosso e coperto di foschia. Dopo una breve visita ad una nostra amica che non vedevamo da tempo, proseguiamo, seguendo il lungolago fin dove possiamo o altrimenti la strada centrale fino alla immissione nella penisola che piano piano si stringe e ci conduce a Sirmione, in questo tempo pasquale coperta di tulipani. Dopo un breve giro per il centro pranziamo al Boccondivino, con molta soddisfazione. Giro poi un po' più largo per il lungolago e fino alle terme di Catullo, dove c'è il famoso centro Acquaria. Altra breve passeggiata e poi prendiamo il battello per Desenzano. La traversata è breve (circa 20 minuti). Dal molo di Desenzano attraversiamo la cittadina e torniamo sui nostri passi fino al Centro Le Vele. Dati Tecnici: 2

**Apri il percorso sul tuo Smartphone**

2024 Da Desenzano a Sirmione, con ritorno in ...



Scannerizza questo codice QR e salva questo percorso per l'uso offline, condividilo con gli amici e altro...

Sito web

<https://out.ac/IRp7eV>

2024 Da Desenzano a Sirmione, con ritorno in ...



Foto: Camminare Insieme, Community



Foto: Camminare Insieme, Community



Foto: Camminare Insieme, Community



Foto: Camminare Insieme, Community



Foto: Camminare Insieme, Community

2024 Da Desenzano a Sirmione, con ritorno in ...



Foto: Camminare Insieme, Community



Foto: Camminare Insieme, Community



Foto: Camminare Insieme, Community



Foto: Camminare Insieme, Community



Foto: Camminare Insieme, Community

2024 Da Desenzano a Sirmione, con ritorno in ...



Foto: Camminare Insieme, Community



Foto: Camminare Insieme, Community



Foto: Camminare Insieme, Community



Foto: Camminare Insieme, Community

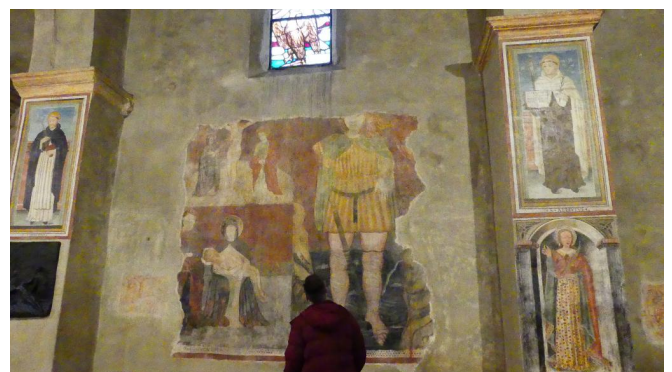


Foto: Camminare Insieme, Community



2024 Da Desenzano a Sirmione, con ritorno in ...



Foto: Camminare Insieme, Community



Foto: Camminare Insieme, Community



Foto: Camminare Insieme, Community













Foto: Camminare Insieme, Community



Foto: Camminare Insieme, Community

## Legenda









### Topografia

	Bosco, foresta
	Palude
	Prato
	Zona residenziale con edifici singoli
	Zona commerciale con edifici singoli
	Cimitero
	Campo da golf
	Impianti sportivi, stadio
	Stadio
	Piscina all'aperto
	Vigneto
	Incisioni rupestri
	Confini di stato
	Confine di stato
	Confine comunale
	Linea altimetrica
	Zona ad utilizzo speciale
	Riserva naturale











### Elementi topografici

	Montagna/cima
	Punto altimetrico
	Roccia
	Caverna
	Chiesa
	Cappella
	Cimitero
	Palazzo/castello
	Abbazia
	Monumento
	Rovina
	Miniera
	Tomba
	Torre di trasmissione
	Pala eolica
	Mulino a vento / acqua
	Punto panoramico

### Strade e sentieri

	Autostrada numero
	Strada statale con numero
	Nazione, regione, provincia
	Strada comunale
	Strada consorziale
	Strada agricola
	Sentiero
	Via ferrata

### Impianti e treno

	Cabinovia
	Cabinovia
	Seggiovia
	Skilift
	Teleferica
	Treno
	Metro
	Metro
	Tram
	Stazione ferroviaria