

## 2024: Colline e borghi del Garda- Lazise

← 20,5 km

🕒 5:10 h

▲ 108 m

▼ 108 m

Difficoltà

facile



Base cartografica: cartografia di Outdooractive; germania: ©GeoBasis-DE / BKG 2021. ©GeoBasis-DE / BKG 2021. Austria: ©1996-2021 here. Tutti i diritti riservati. ©BEV 2020, ©Land Vorarlberg, Italia: ©1994-2021 here. Tutti i diritti riservati. ©Regione autonoma di Bolzano Alti Adige - Ripartizione natura, paesaggio e sviluppo del territorio. © Cartago S.R.L., Svizzera: Geodata © swisstopo. ©BAFU - Bundesamt für Umwelt/ Base cartografica: cartografia di Outdooractive; ©OpenStreetMap (www.openstreetmap.org)

# 2024: Colline e borghi del Garda- Lazise

→ 20,5 km

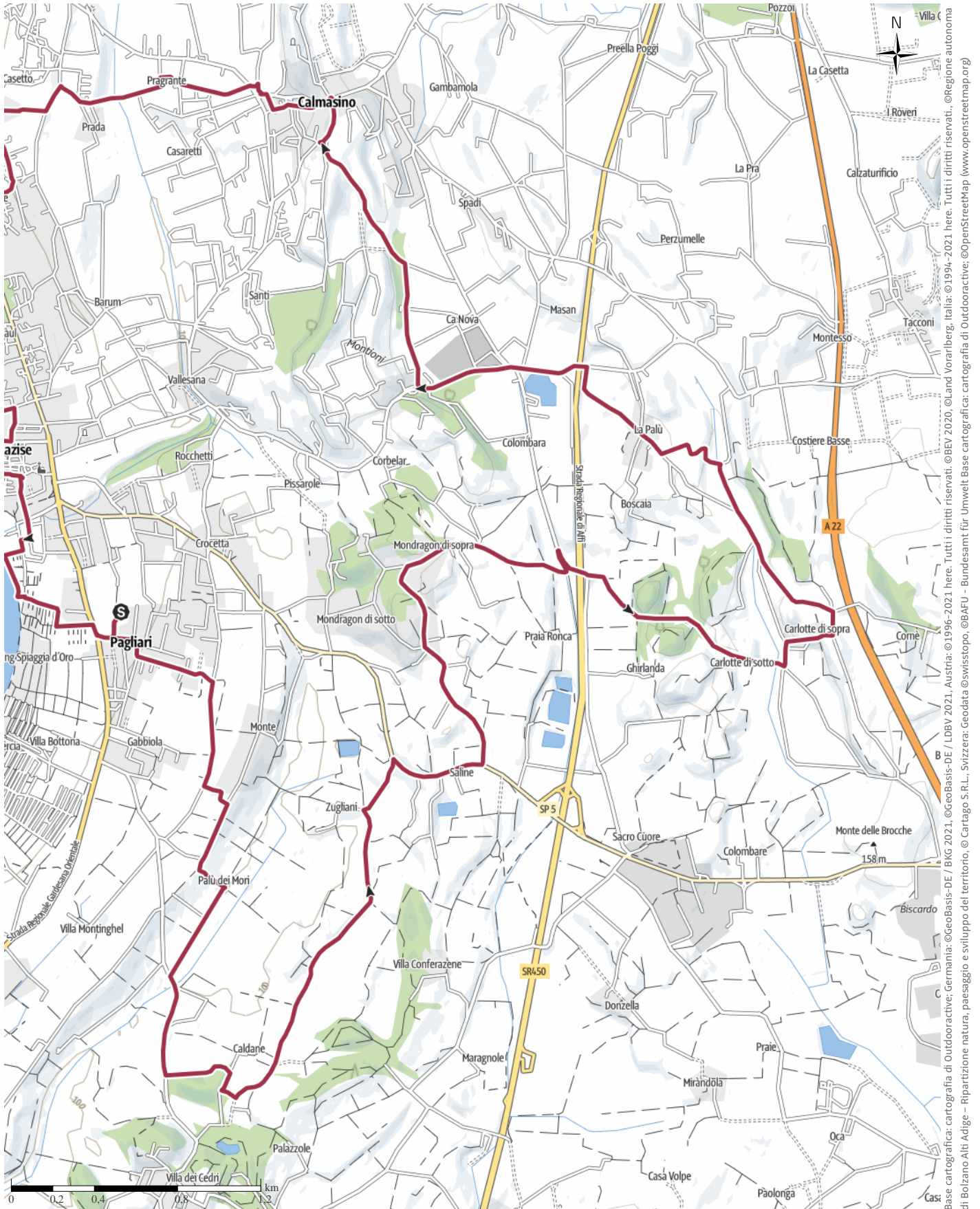
🕒 5:10 h

▲ 108 m

▼ 108 m

Difficoltà

facile



Base cartografica: cartografia di Outdooractive; Germania: ©GeoBasis-DE / BKG 2021. ©GeoBasis-DE / LDBV 2021. Austria: ©1996-2021 here. Tutti i diritti riservati. ©BEV 2020, ©Land Vorarlberg, Italia: ©1994-2021 here. Tutti i diritti riservati. ©OpenStreetMap (www.openstreetmap.org) di Bolzano Alti Adige - Ripartizione natura, paesaggio e sviluppo del territorio. © Cartago S.R.L., Svizzera: Geodata © swisstopo. ©BAFU - Bundesamt für Umwelt. ©OpenStreetMap (www.openstreetmap.org)

# 2024: Colline e borghi del Garda- Lazise

← 20,5 km

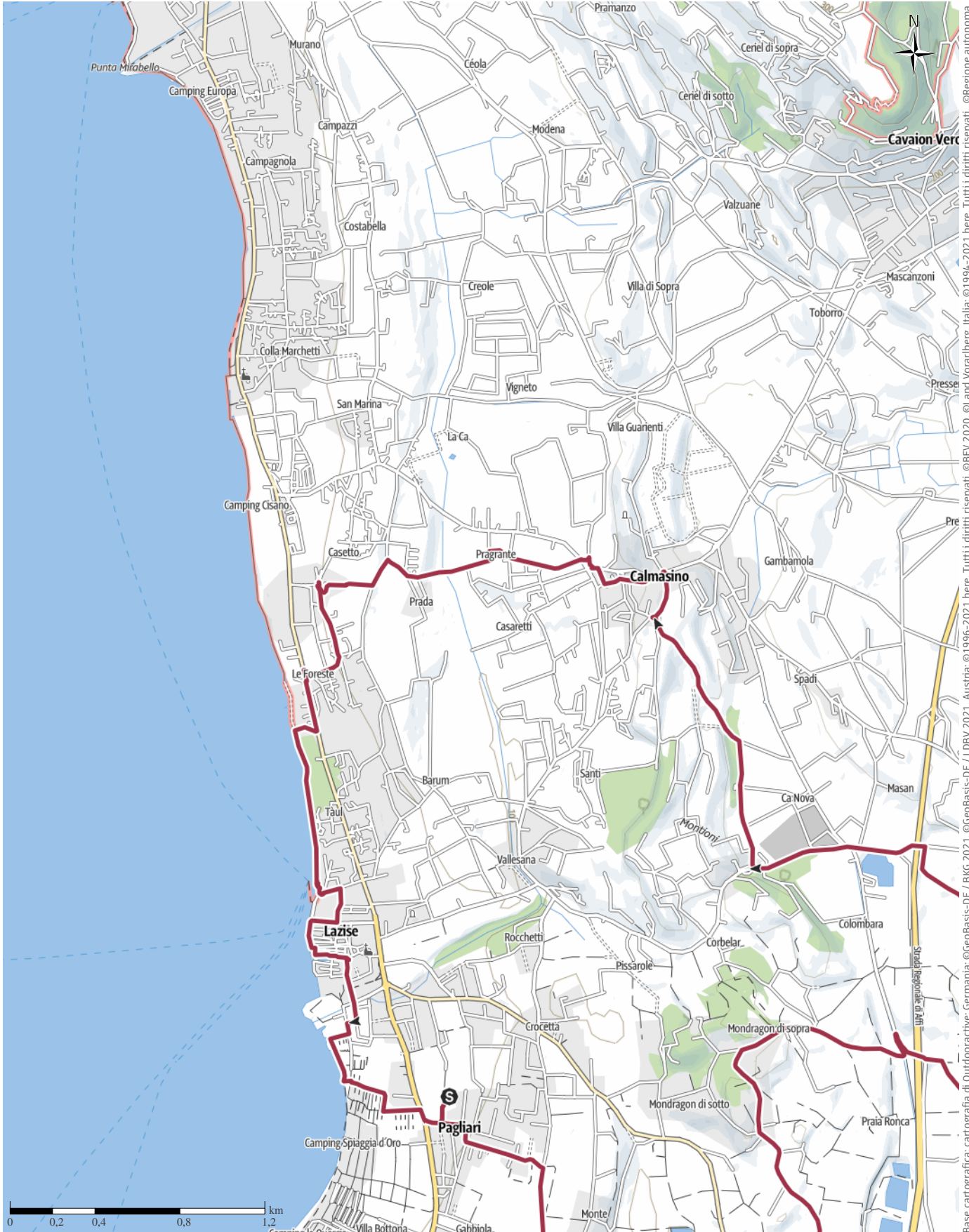
🕒 5:10 h

▲ 108 m

▼ 108 m

Difficoltà

facile



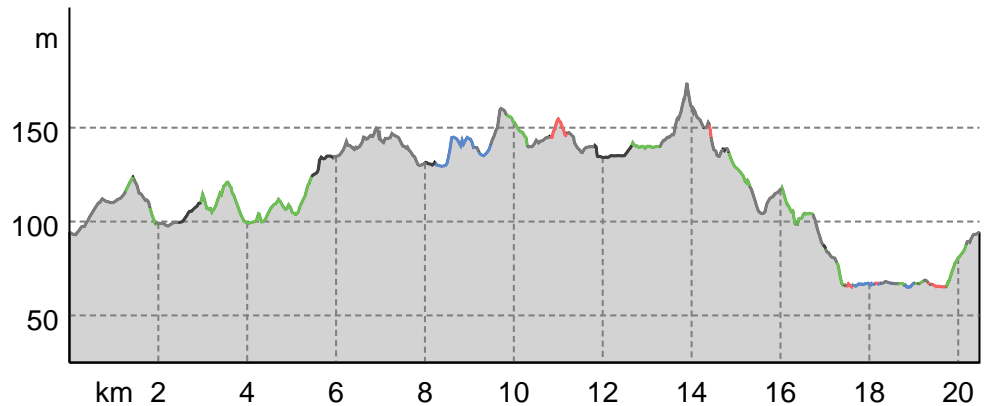
Base cartografica: cartografia di Outdooractive; Germania: ©GeoBasis-DE / BKG 2021. Austria: ©1996-2021 here. Tutti i diritti riservati. ©1994-2021 here. Tutti i diritti riservati. ©2019-2021 here. Tutti i diritti riservati. ©BBV 2020. ©Land Vorarlberg, Italia: ©1994-2021 here. Tutti i diritti riservati. ©OpenStreetMap (www.openstreetmap.org) di Bolzano Alti Adige - Ripartizione natura, paesaggio e sviluppo del territorio. © Cartago S.R.L., Svizzera: Geodata © swisstopo. ©BAFU - Bundesamt für Umwelt. © Outdooractive; ©OpenStreetMap (www.openstreetmap.org)

## 2024: Colline e borghi del Garda- Lazise

## Tipo di strada

Asfalto	9,3 km
Strada	2 km
sterrata	
Sentiero	6 km
naturalistico	
Sentiero	1 km
Strada	2,2 km

## Profilo altimetrico



## Dati del percorso

## Escursione

Distanza ↔ 20,5 km

Durata ⌚ 5:10 h

Salita ▲ 108 mt

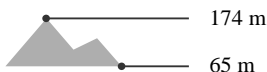
Discesa ▼ 108 mt

Difficoltà facile

Impegno fisico ●●●●●●

Tecnica ●●●●●●

Livello sul mare



## Periodo consigliato

GEN | FEB | MAR

APR | MAG | GIU

LUG | AGO | SET

OTT | NOV | DIC

## Valutazioni

## Autori

Emozione ●●●●●●

Paesaggio ●●●●●●

## Community

## Altri dati

## Proprietà

Rilevanza storico-culturale Dog-friendly

Adatto ai passeggini Clima salubre

## Classificazione

Percorso ad anello

Punti di ristoro lungo il percorso

Adatto a famiglie e bambini



## Camminare Insieme

Ultimo aggiornamento: 09.03.2024

Dal parcheggio Paiari di Lazise, un po' fuori dal centro nei pressi di un parco pubblico, andiamo verso l'interno fino alla località Palù dei Mori. Da qui proseguiamo verso Colà ma bypassiamo il Parco Termale, usufruibile comunque anche in questa

stagione grazie alle piscine a temperatura termale (32/36°), e ci dirigiamo verso la località Le Caldane in una ampia curva che ci riporta verso nord. Saliamo ora verso le colline che circondano Lazise fino al Monte dei Badalucchi e il Monte Fasol, due basse cime che non ci dovrebbero impegnare più di tanto ma che ci permettono di osservare, girandoci alle nostre spalle, il lago che ci aspetta paziente. Passiamo in successione: Mombinda, Mondragon di sopra, Carlotte di sotto e di sopra, Palù fino al Centro Sportivo Veronello. Saliamo ancora verso nord fino al paese di Calmasino, dove pieghiamo ad ovest, tornando verso il lago. Dopo Pozza Amara, Prada e Calaoni passiamo la Gardesana (SR 249) e caliamo decisamente verso il lago. Passiamo la Madonna della Pergolana (un Santuario del XVI° sec., con annessa la villa omonima), percorriamo un po' il lungolago e facciamo un piccolo giro all'interno del paese di Lazise per tornare al parcheggio e recuperare le auto.

## 2024: Colline e borghi del Garda- Lazise

Dati tecnici Lunghezza 20,5 Km. Tempo di percorrenza 5,15 h. solo cammino Dislivello positivo di 110 m. Valutazione personale E/F Pranzo al sacco circa a metà percorso.

### Apri il percorso sul tuo Smartphone



Scannerizza questo codice QR e salva questo percorso per l'uso offline, condividilo con gli amici e altro...

Sito web

<https://out.ac/INCUPV>

## 2024: Colline e borghi del Garda- Lazise



2024: Colline e borghi del Garda- Lazise

Video: Outdooractive – 3D Videos, <https://www.youtube.com/watch?v=0TjWn1QxsNI>



Foto: Camminare Insieme, Community



Foto: Camminare Insieme, Community



Foto: Camminare Insieme, Community



Foto: Camminare Insieme, Community

2024: Colline e borghi del Garda- Lazise



Foto: Camminare Insieme, Community



Foto: Camminare Insieme, Community



Foto: Camminare Insieme, Community



Foto: Camminare Insieme, Community



Foto: Camminare Insieme, Community

## 2024: Colline e borghi del Garda- Lazise



Foto: Camminare Insieme, Community



Foto: Camminare Insieme, Community



Foto: Camminare Insieme, Community



Foto: Camminare Insieme, Community



Foto: Camminare Insieme, Community



## 2024: Colline e borghi del Garda- Lazise



Foto: Camminare Insieme, Community



Foto: Camminare Insieme, Community



Foto: Camminare Insieme, Community



Foto: Camminare Insieme, Community














Foto: Camminare Insieme, Community

# 2024: Colline e borghi del Garda- Lazise

## Legenda









### Topografia

	Bosco, foresta
	Palude
	Prato
	Zona residenziale con edifici singoli
	Zona commerciale con edifici singoli
	Cimitero
	Campo da golf
	Impianti sportivi, stadio
	Stadio
	Piscina all'aperto
	Vigneto
	Incisioni rupestri
	Confini di stato
	Confine di stato
	Confine comunale
	Linea altimetrica
	Zona ad utilizzo speciale
	Riserva naturale











### Elementi topografici

	Montagna/cima
	Punto altimetrico
	Roccia
	Caverna
	Chiesa
	Cappella
	Cimitero
	Palazzo/castello
	Abbazia
	Monumento
	Rovina
	Miniera
	Tomba
	Torre di trasmissione
	Pala eolica
	Mulino a vento / acqua
	Punto panoramico

### Strade e sentieri

	Autostrada numero
	Strada statale con numero
	Nazione, regione, provincia
	Strada comunale
	Strada consorziale
	Strada agricola
	Sentiero
	Via ferrata

### Impianti e treno

	Cabinovia
	Cabinovia
	Seggiovia
	Skilift
	Teleferica
	Treno
	Metro
	Metro
	Tram
	Stazione ferroviaria