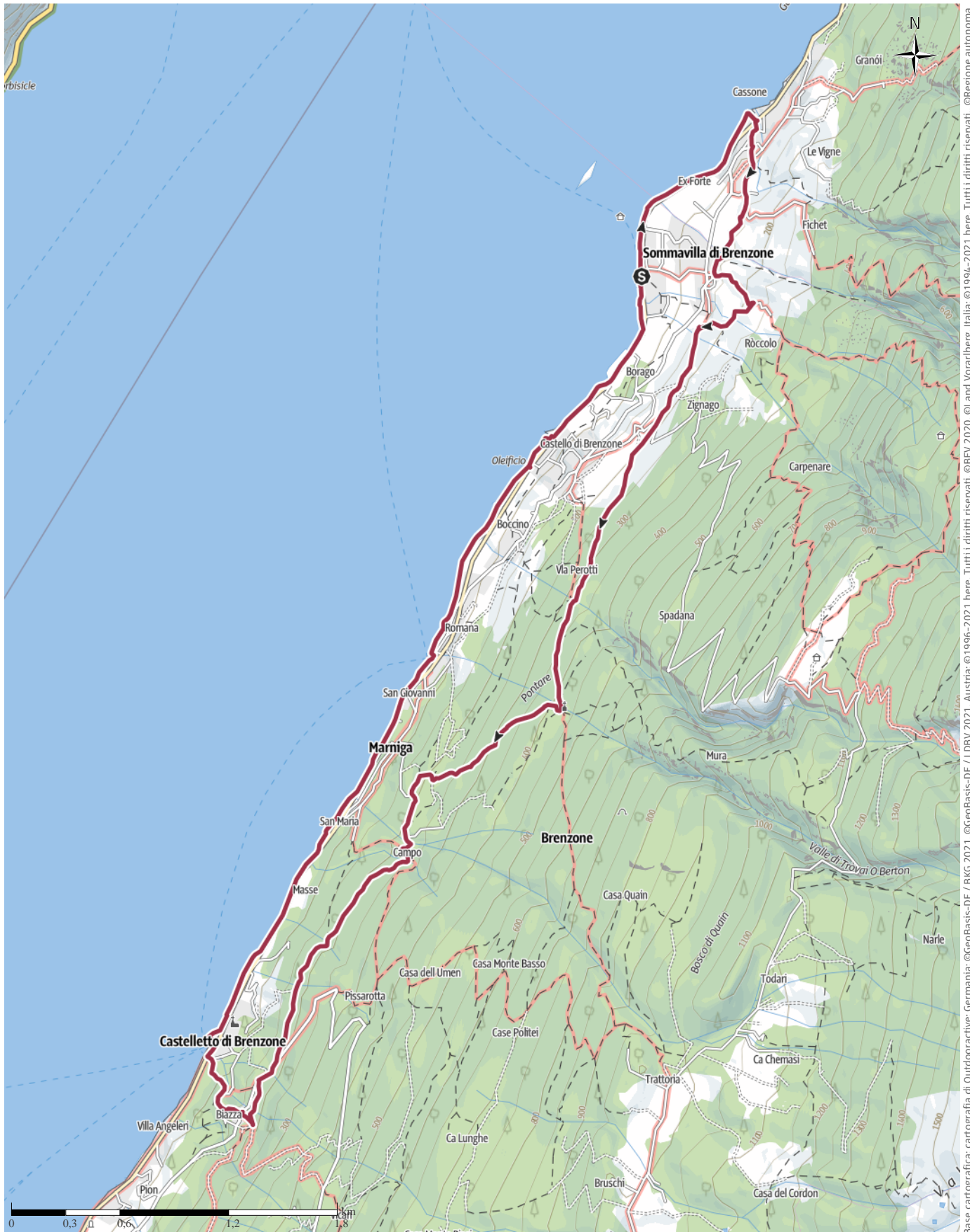


## 2024 Brenzone e le sue chiese, un cammino di spiritualità

↔ 14,9 km | ⌚ 5:00 h | ▲ 501 m | ▼ 501 m | Difficoltà facile



Base cartografica: cartografia di Outdooractive; germania: ©GeoBasis-DE / BKG 2021. ©GeoBasis-DE / LDBV 2021. Austria: ©1996-2021 here. Tutti i diritti riservati. ©1994-2021 here. Tutti i diritti riservati. ©BBEV 2020. ©Land Vorarlberg, Italia: ©1994-2021 here. Tutti i diritti riservati. ©OpenStreetMap (www.openstreetmap.org) di Bolzano Alti Adige - Ripartizione natura, paesaggio e sviluppo del territorio. © Cartago S.R.L., Svizzera: Geodata © swisstopo. ©BAFU - Bundesamt für Umwelt/ Base cartografica: cartografia di Outdooractive; ©OpenStreetMap (www.openstreetmap.org)

# 2024 Brenzone e le sue chiese, un cammino di ...

↔ 14,9 km

🕒 5:00 h

▲ 501 m

▼ 501 m

Difficoltà

facile



Base cartografica: cartografia di Outdooractive; germania: ©GeoBasis-DE / BKG 2021. ©GeoBasis-DE / LDBV 2021. Austria: ©1996-2021 here. Tutti i diritti riservati. ©1994-2021 here. Tutti i diritti riservati. ©Regione autonoma di Bolzano Alti Adige - Ripartizione natura, paesaggio e sviluppo del territorio. © Cartago S.R.L., Svizzera: Geodata ©swisstopo. ©BAFU - Bundesamt für Umwelt/StreetMap (www.openstreetmap.org)

# 2024 Brenzone e le sue chiese, un cammino di ...

↔ 14,9 km

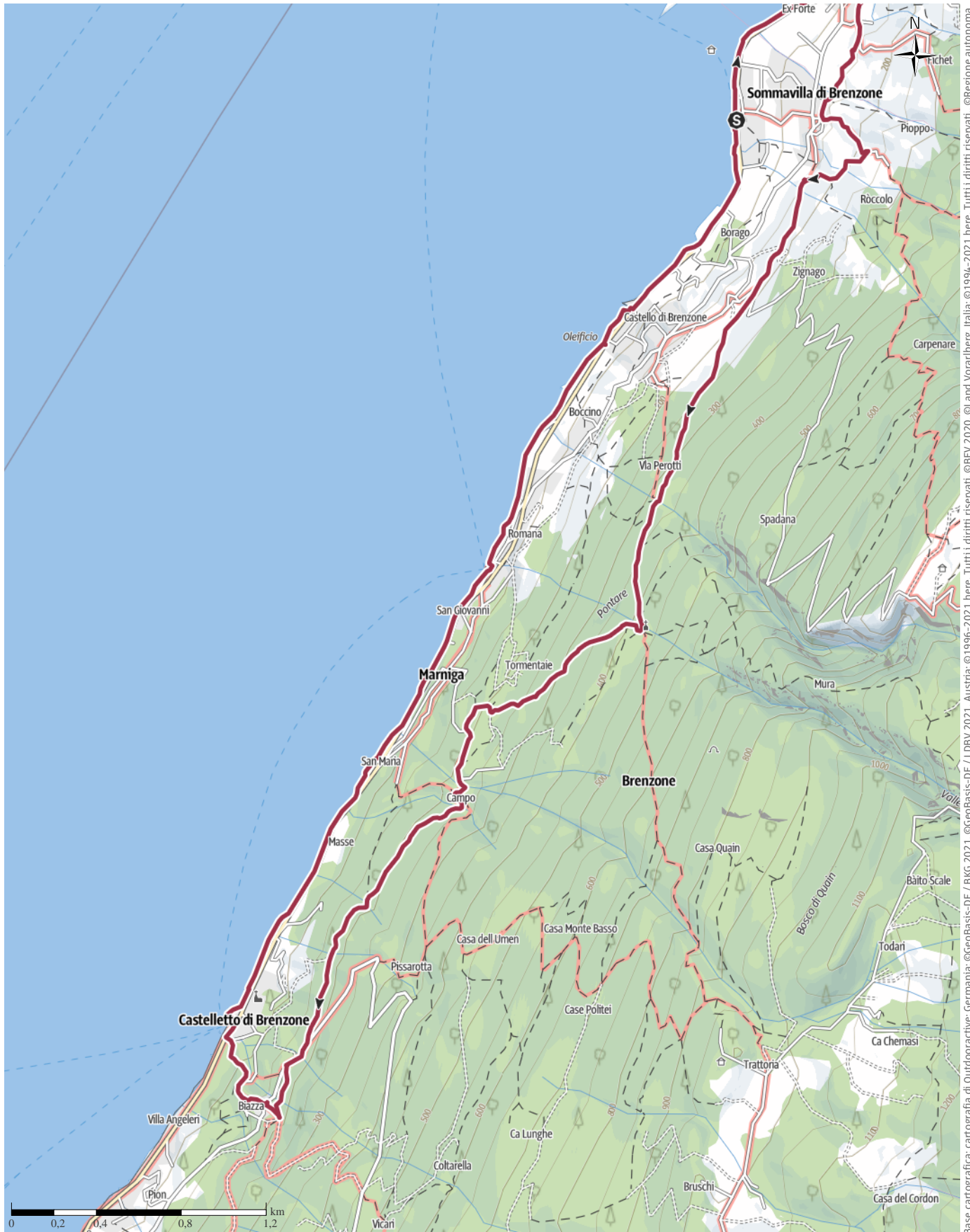
🕒 5:00 h

▲ 501 m

▼ 501 m

Difficoltà

facile



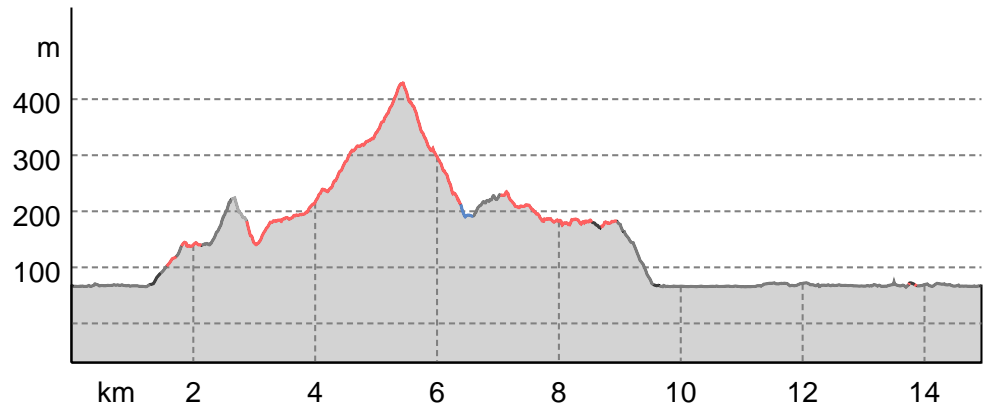
Base cartografica: cartografia di Outdooractive; germania: ©GeoBasis-DE / BKG 2021. ©GeoBasis-DE / LDBV 2021. Austria: ©1996-2021 here. Tutti i diritti riservati. ©1994-2021 here. Tutti i diritti riservati. ©Regione autonoma di Bolzano Alti Adige - Ripartizione natura, paesaggio e sviluppo del territorio. © Cartago S.R.L., Svizzera: Geodata © swisstopo. ©BAFU - Bundesamt für Umwelt/ Base cartografica: cartografia di Outdooractive; ©OpenStreetMap (www.openstreetmap.org)

## 2024 Brenzone e le sue chiese, un cammino di ...

## Tipo di strada

Asfalto	8,1 km
Strada	0,2 km
sterrata	
Sentiero	5,8 km
Strada	0,6 km
Sconosciuto	0,3 km

## Profilo altimetrico



## Dati del percorso

## Escursione

Distanza ↔ 14,9 km

Durata ⌚ 5:00 h

Salita ▲ 501 mt

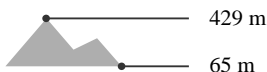
Discesa ▼ 501 mt

Difficoltà facile

Impegno fisico ●●●●●

Tecnica ●●●●●

Livello sul mare



## Periodo consigliato

GEN | FEB | MAR

APR | MAG | GIU

LUG | AGO | SET

OTT | NOV | DIC

## Valutazioni

## Autori

Emozione ●●●●●

Paesaggio ●●●●●

## Community

## Altri dati

## Proprietà

Panoramico Rilevanza storico-culturale

Flora Fauna

Dog-friendly Clima salubre

## Classificazione

Percorso ad anello

Adatto a famiglie e bambini



## Camminare Insieme

Ultimo aggiornamento: 20.03.2024

Da Assenza, dopo il caffè di rito, percorriamo il lungolago verso nord fino ad arrivare a Cassone. Risaliamo sulla strada e ci incamminiamo sul sentiero 31 verso Somnavilla. Imbocchiamo quindi, per un breve ed erto tratto, il sentiero 654 poi

abbandonandolo per riportarci in basso tra uliveti e prati terrazzati. Passiamo ora sopra e accanto ai piccoli borghi di Borago e Zignago alzandoci fino alla chiesetta di S. Antonio delle Pontare. Discesa poi fino al suggestivo paesino di Campo, con la sua collezione annuale di presepi di tutte le fogge e provenienze. La suggestione inoltre si ha anche nel panorama superbo sul lago e nel clima festoso che anima le poche vie del solitamente deserto paesino. Qui facciamo sosta ed attendiamo chi si è attardato (una storia di portafoglio dimenticato in macchina, o forse al bar, o forse ... poi comunque ritrovato). Da Campo saliamo leggermente e poi scendiamo fino ad un'altra frazione di Brenzone, Biaza dove, nell'ultima discesa visitiamo la chiesa di S. Antonio, purtroppo chiusa. Anche qui si possono ammirare gli ultimi panorami prima di scendere al paese di Castelletto da dove, costeggiando il tramonto, torniamo al parcheggio, attraversando, sempre sul lungolago (con sosta caffè)

## 2024 Brenzone e le sue chiese, un cammino di ...

i centri di Marniga, Magagnano e Castello. Dati Tecnici

Lunghezza 14,9 km/ tempo impiegato 5 h./ Dislivello

501 m./ Valutazione Personale E/F

01

### Apri il percorso sul tuo Smartphone



Scannerizza questo codice QR e salva questo percorso per l'uso offline, condividilo con gli amici e altro...

Sito web

<https://out.ac/IPtVxc>

## 2024 Brenzone e le sue chiese, un cammino di ...



2024 Brenzone e le sue chiese, un cammino di spiritualità

Video: Outdooractive – 3D Videos, <https://www.youtube.com/watch?v=kISIQXVDEw>




Foto: Camminare Insieme, Community



Foto: Camminare Insieme, Community




Foto: Camminare Insieme, Community



Foto: Camminare Insieme, Community

## 2024 Brenzone e le sue chiese, un cammino di ...



Foto: Camminare Insieme, Community



Foto: Camminare Insieme, Community



Foto: Camminare Insieme, Community



Foto: Camminare Insieme, Community














Foto: Camminare Insieme, Community

# 2024 Brenzone e le sue chiese, un cammino di ...

## Legenda









### Topografia

	Bosco, foresta
	Palude
	Prato
	Zona residenziale con edifici singoli
	Zona commerciale con edifici singoli
	Cimitero
	Campo da golf
	Impianti sportivi, stadio
	Stadio
	Piscina all'aperto
	Vigneto
	Incisioni rupestri
	Confini di stato
	Confine di stato
	Confine comunale
	Linea altimetrica
	Zona ad utilizzo speciale
	Riserva naturale










### Elementi topografici

	Montagna/cima
	Punto altimetrico
	Roccia
	Caverna
	Chiesa
	Cappella
	Cimitero
	Palazzo/castello
	Abbazia
	Monumento
	Rovina
	Miniera
	Tomba
	Torre di trasmissione
	Pala eolica
	Mulino a vento / acqua
	Punto panoramico

### Strade e sentieri

	Autostrada numero
	Strada statale con numero
	Nazione, regione, provincia
	Strada comunale
	Strada consorziale
	Strada agricola
	Sentiero
	Via ferrata

### Impianti e treno

	Cabinovia
	Cabinovia
	Seggiovia
	Skilift
	Teleferica
	Treno
	Metro
	Metro
	Tram
	Stazione ferroviaria