

2024 Alle falde del Calisio, da Cognola a Civezzano tra storia e memoria 02 marzo 2024

→ 12,5 km

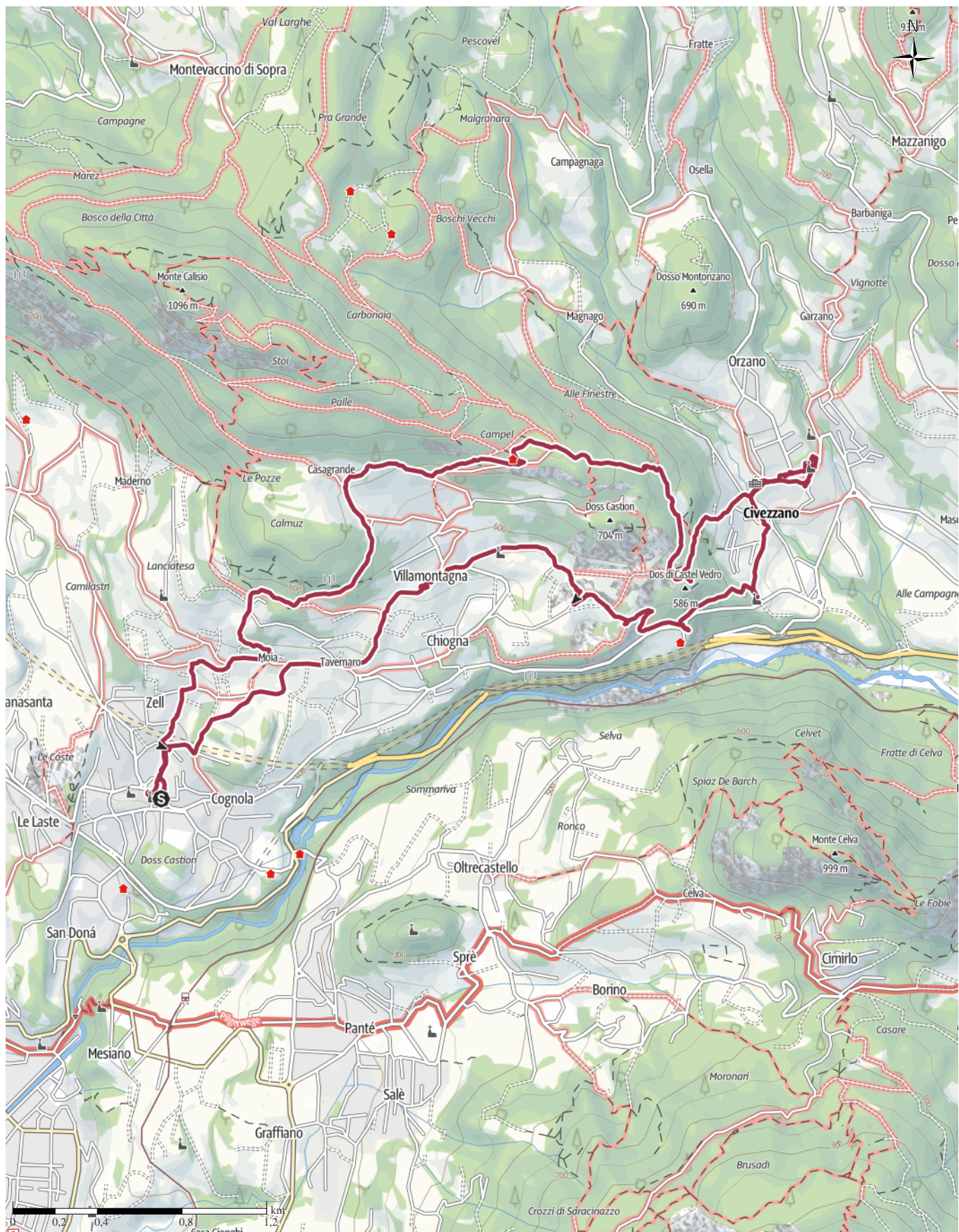
🕒 4:30 h

▲ 577 m

▼ 579 m

Difficoltà

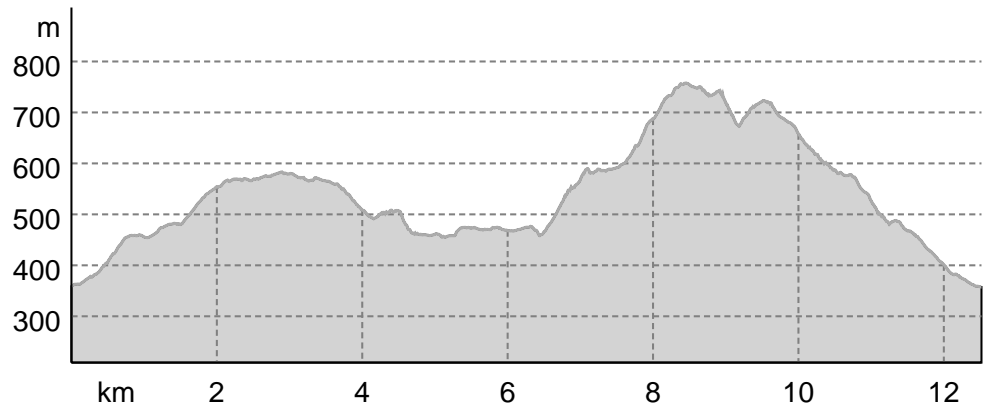
facile



Base cartografica: cartografia di Outdooractive; germania: ©GeoBasis-DE / BKG 2021. ©GeoBasis-DE / LDBV 2021. Austria: ©1996-2021 here. Tutti i diritti riservati. ©BEV 2020. ©Land Vorarlberg, Italia: ©1994-2021 here. Tutti i diritti riservati. ©Regione autonoma di Bolzano Alti Adige - Ripartizione natura, paesaggio e sviluppo del territorio. © Cartago S.R.L., Svizzera: Geodata © swisstopo. ©BAFU - Bundesamt für Umwelt/Map (www.openstreetmap.org)

2024 Alle falde del Calisio, da Cognola a ...

Profilo altimetrico



Dati del percorso

Escursione

Distanza ↔ 12,5 km

Durata ⌚ 4:30 h

Salita ▲ 577 mt

Discesa ▼ 579 mt

Difficoltà facile

Impegno fisico ●●●●●●

Tecnica ●●●●●●

Livello sul mare

758 m

357 m

Periodo consigliato

GEN | FEB | MAR

APR | MAG | GIU

LUG | AGO | SET

OTT | NOV | DIC

Valutazioni

Autori

Emozione ●●●●●●

Paesaggio ●●●●●●

Community

Altri dati

Proprietà

Panoramico Rilevanza storico-culturale

Flora Fauna

Dog-friendly Clima salubre

Classificazione

Percorso ad anello

Punti di ristoro lungo il percorso

Adatto a famiglie e bambini



Camminare Insieme

Ultimo aggiornamento: 10.03.2024

Da Cognola, in pochi per la verità, dopo il caffè al Bar Argentario, saliamo su asfalto e sentiero (naturalistico), fino alla località Moià dove un glorioso e solitario portale indica la pertinenza della villa di

Tavernaro. Qui ci dirigiamo (chiesetta dei SS. Fabiano e Sebastiano) per poi salire su asfalto fino alla località Chiogna (croce ottocentesca) e poi all'abitato di Villamontagna. Dalla piazza e dal belvedere prospiciente, dove ammiriamo le colline a sud est di Trento ed i contrafforti del Chegul e della Marzola, scendiamo leggermente e ci troviamo a percorrere una stretta via che ci porta dapprima al cimitero del paese e poi alle storiche Cave di Pila. Dopo una breve sosta per leggere la storia centenaria di queste cave e degli uomini che hanno lavorato la pietra che ora orna molte chiese e palazzi trentini, scendiamo fino al Maso Cantanghel, oggi rinomato ristorante, e al contiguo Forte di Civezzano (Werk Zivernach, facente parte della cosiddetta fortezza di Trento). Risaliamo leggermente sulla parte superiore seguendo il sentiero piuttosto che la strada per arrivare comunque sull'asfalto in prossimità del bivio con le strade che conducono al paese in due direzioni

2024 Alle falde del Calisio, da Cognola a ...

diverse, davanti al capitello dedicato alla Madonna Addolorata. Arriviamo a Civezzano e ci rechiamo a vedere la bellissima Chiesa Arcipretale dedicata alla Madonna Assunta. La Pieve risale, da documenti rinvenuti, addirittura al V° sec., ammodernata poi più volte. Dopo una breve abbuffata d'arte sacra ci rechiamo ad abbuffarci (si fa per dire) ai nostri sacchi nel parco dietro la chiesa. Un caffè e poi ritorniamo brevemente sui nostri passi fino a risalire lungo le pendici del Doss di Castel Vedro (dove un tempo sorgeva appunto una fortificazione che in epoca medievale delimitava l'entrata della Valsugana insieme ai castelli di Bosco, Fornace e Pinè, tutti ormai dimenticati). Risaliamo brevemente il Dos Castion, per non tornare subito a Villamontagna, affrontando il sentiero delle trincee e portandoci sopra all'ex rifugio Campel, ancora chiuso dopo molti anni. Scendiamo per un tratto e poi risaliamo fino a raggiungere loc. Le Pozze. Scendiamo poi verso la loc. Pez e arriviamo , quasi a chiudere il giro ma non ancora, alla loc. Moia, dove passiamo per la piccola piazza ove sembra essersi fermato il tempo. Scendiamo poi verso Zell ed infine Cognola ove recuperiamo le macchine. Dati tecnici: Lunghezza 12,5 Km. Tempo di percorrenza 4,30 h. solo cammino Dislivello positivo di 580 m. Valutazione personale E/F

Apri il percorso sul tuo Smartphone



Scannerizza questo codice QR e salva questo percorso per l'uso offline, condividilo con gli amici e altro...

Sito web

<https://out.ac/IRWCme>

2024 Alle falde del Calisio, da Cognola a ...



2024 Alle falde del Calisio, da Cognola a Civezzano tra storia e memoria 02 marzo 2024

Video: Outdooractive – 3D Videos, <https://www.youtube.com/watch?v=j61hHS2wx6I>



Foto: Camminare Insieme, Community



Foto: Camminare Insieme, Community



Foto: Camminare Insieme, Community



Foto: Camminare Insieme, Community

2024 Alle falde del Calisio, da Cognola a ...



Foto: Camminare Insieme, Community



Foto: Camminare Insieme, Community



Foto: Camminare Insieme, Community



Foto: Camminare Insieme, Community



Foto: Camminare Insieme, Community

2024 Alle falde del Calisio, da Cognola a ...



Foto: Camminare Insieme, Community



Foto: Camminare Insieme, Community



Foto: Camminare Insieme, Community



Foto: Camminare Insieme, Community




Foto: Camminare Insieme, Community

2024 Alle falde del Calisio, da Cognola a ...



Foto: Camminare Insieme, Community



Foto: Camminare Insieme, Community



Foto: Camminare Insieme, Community



Foto: Camminare Insieme, Community



Foto: Camminare Insieme, Community

2024 Alle falde del Calisio, da Cognola a ...



Foto: Camminare Insieme, Community

Legenda









Topografia

	Bosco, foresta
	Palude
	Prato
	Zona residenziale con edifici singoli
	Zona commerciale con edifici singoli
	Cimitero
	Campo da golf
	Impianti sportivi, stadio
	Stadio
	Piscina all'aperto
	Vigneto
	Incisioni rupestri
	Confini di stato
	Confine di stato
	Confine comunale
	Linea altimetrica
	Zona ad utilizzo speciale
	Riserva naturale











Elementi topografici

	Montagna/cima
	Punto altimetrico
	Roccia
	Caverna
	Chiesa
	Cappella
	Cimitero
	Palazzo/castello
	Abbazia
	Monumento
	Rovina
	Miniera
	Tomba
	Torre di trasmissione
	Pala eolica
	Mulino a vento / acqua
	Punto panoramico

Strade e sentieri

	Autostrada numero
	Strada statale con numero
	Nazione, regione, provincia
	Strada comunale
	Strada consorziale
	Strada agricola
	Sentiero
	Via ferrata

Impianti e treno

	Cabinovia
	Cabinovia
	Seggiovia
	Skilift
	Teleferica
	Treno
	Metro
	Metro
	Tram
	Stazione ferroviaria