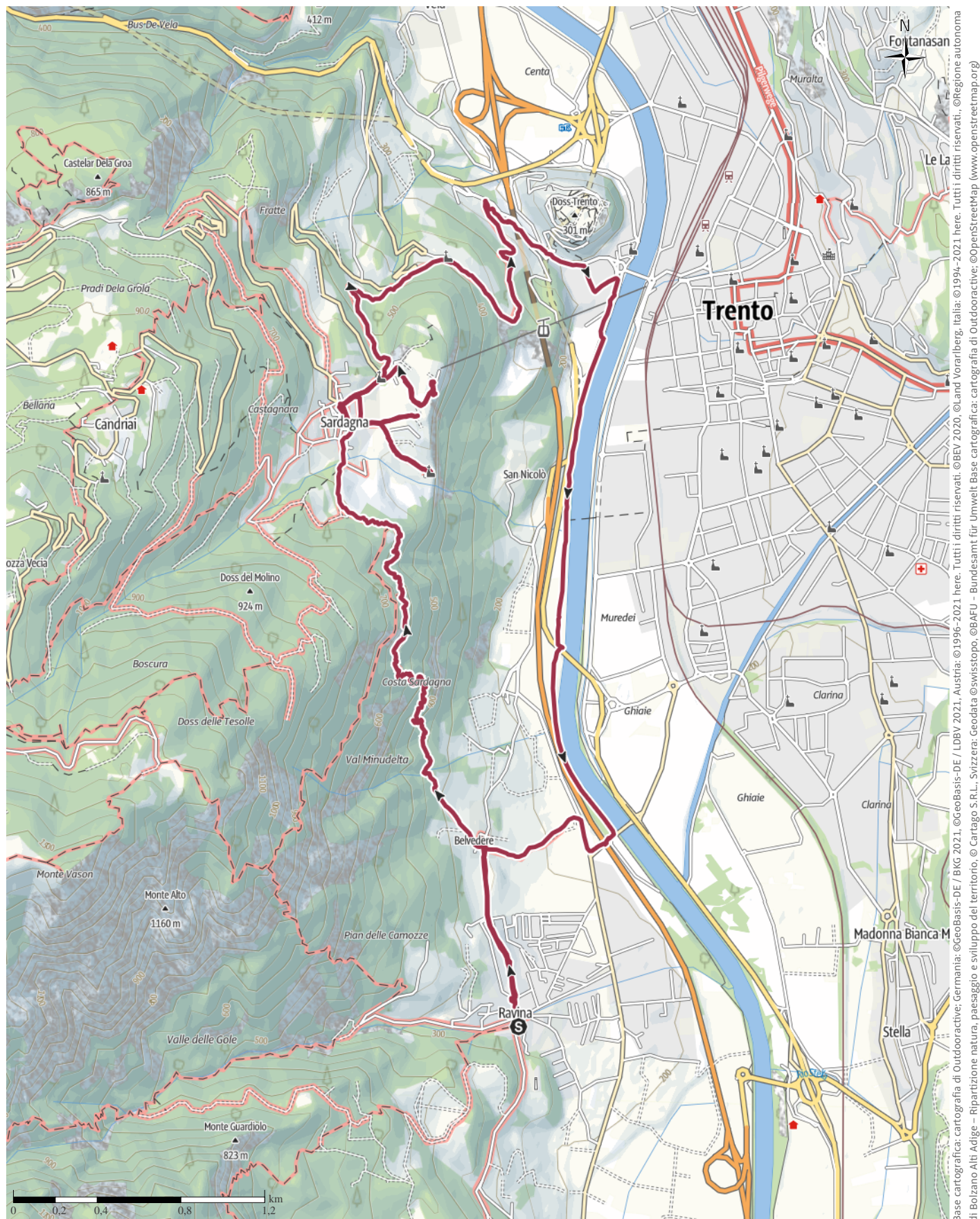


# 2024 Alle falde del Bondone, da Ravina a Sargagna 7 gennaio 2024

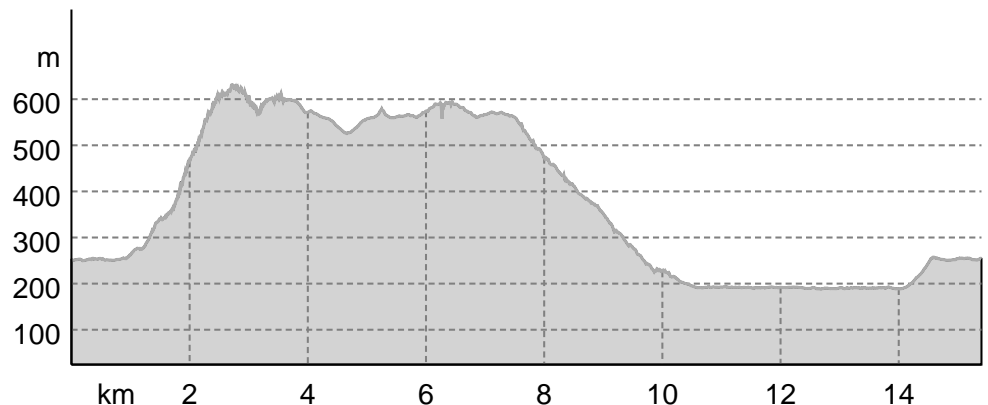
↔ 15,4 km | ⌚ 5:35 h | ▲ 609 m | ▼ 599 m | Difficoltà -



Base cartografica: cartografia di Outdooractive; Germania: ©GeoBasis-DE / BKG 2021. ©GeoBasis-DE / LDBV 2021. Austria: ©1996-2021 here. Tutti i diritti riservati. ©BEV 2020. ©Land Vorarlberg, Italia: ©1994-2021 here. Tutti i diritti riservati. ©Regione autonoma di Bolzano Alti Adige - Ripartizione natura, paesaggio e sviluppo del territorio. © Cartago S.R.L., Svizzera: Geodata © swisstopo. ©BAFU - Bundesamt für Umwelt Base cartografica: cartografia di Outdooractive; ©OpenStreetMap (www.openstreetmap.org)

## 2024 Alle falde del Bondone, da Ravina a Sardagna ...

## Profilo altimetrico



## Dati del percorso

## Escursione

Distanza ↔ 15,4 km

Durata ⌚ 5:35 h

Salita ▲ 609 mt

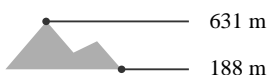
Discesa ▼ 599 mt

Difficoltà -

Impegno fisico ●●●●●●

Tecnica ●●●●●●

Livello sul mare



## Periodo consigliato

GEN | FEB | MAR

APR | MAG | GIU

LUG | AGO | SET

OTT | NOV | DIC

## Valutazioni

## Autori

Emozione ●●●●●●

Paesaggio ●●●●●●

## Community

## Altri dati



## Camminare Insieme

Ultimo aggiornamento: 24.02.2024

Partiamo da Ravina, dopo il caffè di rito all'ex bar Agorà (ora Bistrò Ravina) e raggiungiamo il Belvedere, bel punto panoramico su Trento Sud e il corso dell'Adige, Imbocchiamo, in forte salita, il s. 626 che ci porta, dopo circa un'ora, a Sardagna. qui giunti visitiamo il paesino, tranquillo e ci dirigiamo verso la piccola chiesa cimiteriale dei SS. Filippo e Giacomo, risalente all'XI° secolo (anche se rimaneggiata più recentemente). Siamo a pochi passi dal punto in cui il Rio Sardagna, unico torrente che bagna il paese, si getta verso la valle dell'Adige con una spettacolare cascata, visibile però solo da Trento. Ci muoviamo ora per avviarci verso il Dos de l'Oselera dove troviamo l'ex Fossa degli Orsi, trasformata ora in un

meraviglioso skyview, la funivia (ora chiusa per vento) e il Bistrò Trento Alta dove assaporiamo un gustoso aperitivo. Torniamo verso il paese dove pranziamo (quasi tutti) all'Osteria San Rocco (<https://www.osteriasanrocco.it/>) con buona soddisfazione. A pancia piena scendiamo verso Trento tramite il sentiero 14/645 fino a Piedicastello, sotto il Doss Trento, simbolo della città, e tornando a Ravina tramite la pista ciclabile che si sviluppa alla sinistra del corso del fiume fino al ponte di Ravina. Dopodichè risaliamo, attraversando i campi su sentieri antichi, al Belvedere e da qui torniamo alle auto. Dati Tecnici: Lunghezza 15,4 km. Dislivello 610 m. Tempo impiegato 5,35 h. Valutazione personale E/M

**Apri il percorso sul tuo Smartphone**

## 2024 Alle falde del Bondone, da Ravina a Sardagna ...



Scannerizza questo codice QR e salva questo percorso per l'uso offline, condividilo con gli amici e altro...

Sito web

<https://out.ac/IRHFvi>

## 2024 Alle falde del Bondone, da Ravina a Sardagna ...



2024 Alle falde del Bondone, da Ravina a Sardagna 7 gennaio 2024

Video: Outdooractive – 3D Videos, <https://www.youtube.com/watch?v=303anIKd09c>

## Legenda









### Topografia

	Bosco, foresta
	Palude
	Prato
	Zona residenziale con edifici singoli
	Zona commerciale con edifici singoli
	Cimitero
	Campo da golf
	Impianti sportivi, stadio
	Stadio
	Piscina all'aperto
	Vigneto
	Incisioni rupestri
	Confini di stato
	Confine di stato
	Confine comunale
	Linea altimetrica
	Zona ad utilizzo speciale
	Riserva naturale











### Elementi topografici

	Montagna/cima
	Punto altimetrico
	Roccia
	Caverna
	Chiesa
	Cappella
	Cimitero
	Palazzo/castello
	Abbazia
	Monumento
	Rovina
	Miniera
	Tomba
	Torre di trasmissione
	Pala eolica
	Mulino a vento / acqua
	Punto panoramico

### Strade e sentieri

	Autostrada numero
	Strada statale con numero
	Nazione, regione, provincia
	Strada comunale
	Strada consorziale
	Strada agricola
	Sentiero
	Via ferrata

### Impianti e treno

	Cabinovia
	Cabinovia
	Seggiovia
	Skilift
	Teleferica
	Treno
	Metro
	Metro
	Tram
	Stazione ferroviaria