

2023 La via panoramica di Malcesine 09 dicembre 2023

↔ 17,1 km

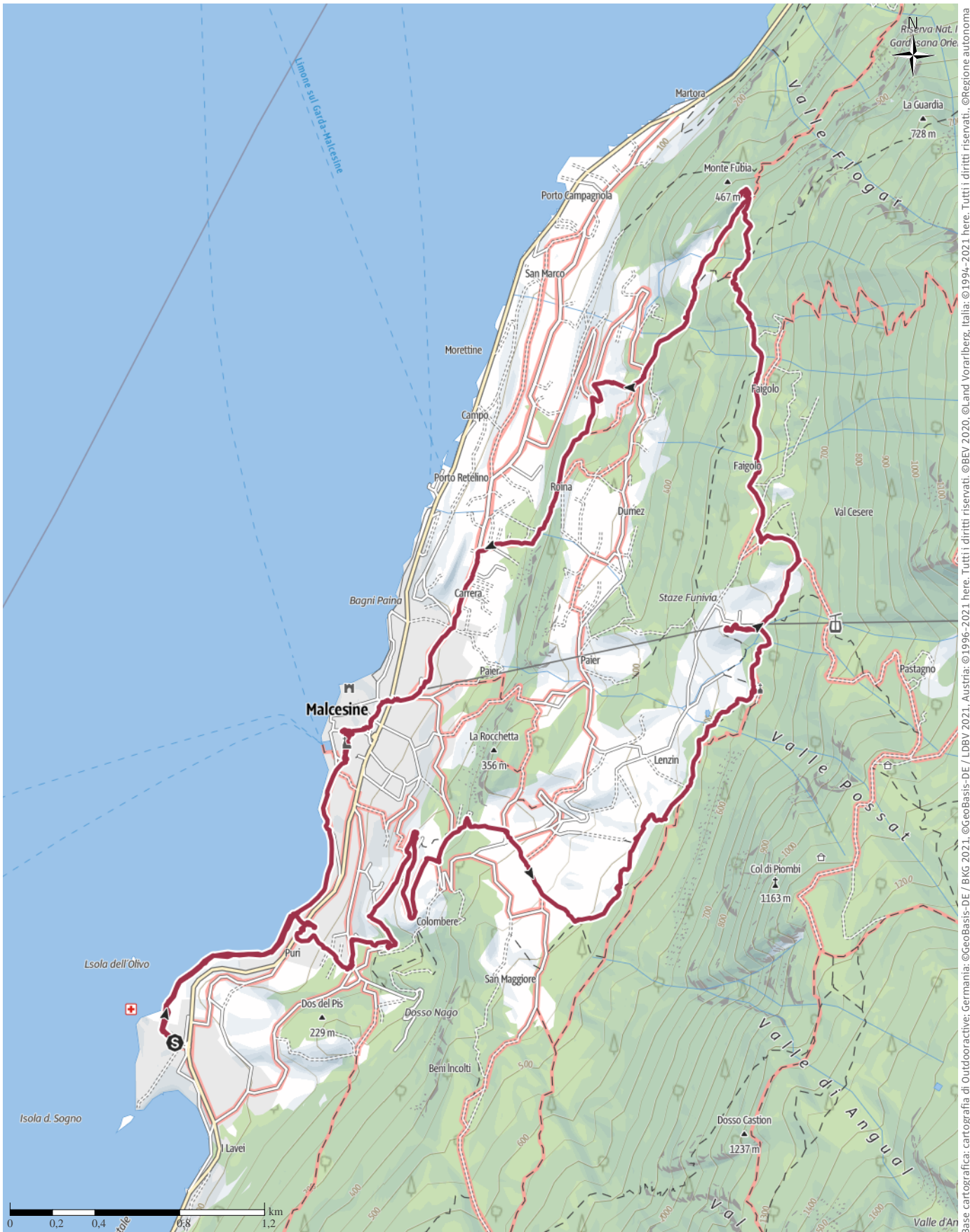
🕒 6:15 h

▲ 676 m

▼ 676 m

Difficoltà

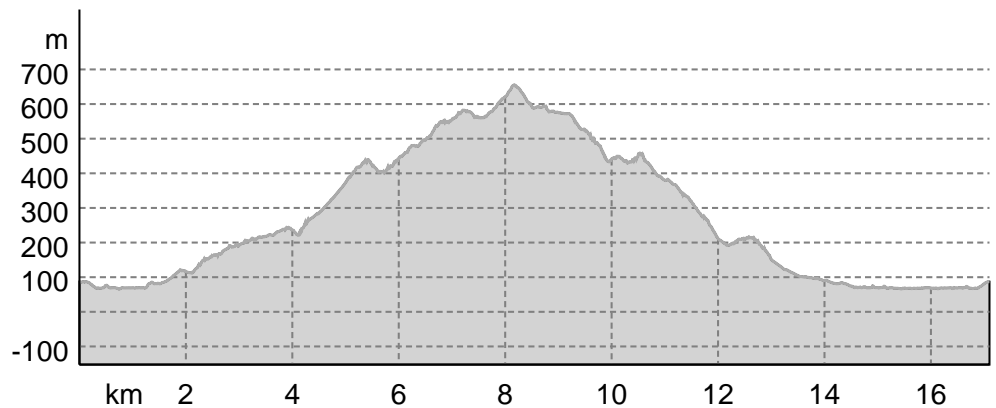
-



Base cartografica: cartografia di Outdooractive; germania: ©GeoBasis-DE / BKG 2021. ©GeoBasis-DE / LDBV 2021. Austria: ©1996-2021 here. Tutti i diritti riservati. ©BEEV 2020, ©Land Vorarlberg, Italia: ©1994-2021 here. Tutti i diritti riservati. ©Regione autonoma di Bolzano Alti Adige - Ripartizione natura, paesaggio e sviluppo del territorio, © Cartago S.R.L., Svizzera: Geodata ©swisstopo, ©BAFU - Bundesamt für Umwelt/Map (www.openstreetmap.org)

2023 La via panoramica di Malcesine 09 dicembre ...

Profilo altimetrico



Dati del percorso

Escursione

Distanza ↔ 17,1 km

Durata ⌚ 6:15 h

Salita ▲ 676 mt

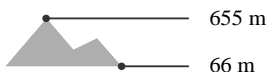
Discesa ▼ 676 mt

Difficoltà -

Impegno fisico ●●●●●●

Tecnica ●●●●●●

Livello sul mare



Periodo consigliato

GEN | FEB | MAR

APR | MAG | GIU

LUG | AGO | SET

OTT | NOV | DIC

Valutazioni


Autori

Emozione ●●●●●●

Paesaggio ●●●●●●

Community

Altri dati



Camminare Insieme

Ultimo aggiornamento: 10.02.2024

Partiamo dall'ospedale di Malcesine o meglio dal parcheggio poco dopo di esso. Scendiamo subito sul lungo lago dove troviamo un'agitata brezza che ci fa intabarrare nei nostri abiti pesanti (ma non troppo). Qualche onda sbarazzina cerca di inzaccherare le nostre membra ma ci salviamo all'altezza della località cosiddetta La Madonnina, dove giriamo decisamente verso il monte e le case (vacanze più che altro) dell'entroterra di Malcesine. Attraversiamo più volte e poi percorriamo un lungo tratto di asfalto della strada che conduce alla stazione intermedia della Funivia del Monte Baldo (due tratti con cabine che ruotano a 360° nella salita permettendo a tutti di godere del superbo panorama del lago fino a giungere a Tratto Spino ed alle Colme di Malcesine, dove è posta la stazione di arrivo). Per bosco e in falsopiano arriviamo poi alla chiesetta di S.Michele e, poco più in là, alla stazione intermedia della Funivia suddetta,

dove attendiamo alcuni ritardatari e dove mangiamo (al sacco visto che l'unico ristorante presente è chiuso). Dopo pranzo saliamo un breve ma erto tratto fino alla località Faigolo (anche questa disabitata, almeno in questo periodo) e poi ci dirigiamo verso il Monte Fubia, ultima asperità della giornata dove parte del gruppo piega direttamente verso Malcesine. In paese ci ricompattiamo e ci godiamo la giovialità e la spensieratezza dei mercatini di Natale per poi avviarci, quando comincia a far buio ed abbiamo già salutato le nostre amiche mantovane, verso il parcheggio.

Dati Tecnici Dislivello: 676 m. Lunghezza percorso: 17,1 km. Durata: 6,15 h. Difficoltà: E/FM

Apri il percorso sul tuo Smartphone




Scannerizza questo codice QR e salva questo percorso per l'uso offline, condividilo con gli amici e altro...

Sito web

<https://out.ac/IR4guH>

Legenda









Topografia

	Bosco, foresta
	Palude
	Prato
	Zona residenziale con edifici singoli
	Zona commerciale con edifici singoli
	Cimitero
	Campo da golf
	Impianti sportivi, stadio
	Stadio
	Piscina all'aperto
	Vigneto
	Incisioni rupestri
	Confini di stato
	Confine di stato
	Confine comunale
	Linea altimetrica
	Zona ad utilizzo speciale
	Riserva naturale











Elementi topografici

	Montagna/cima
	Punto altimetrico
	Roccia
	Caverna
	Chiesa
	Cappella
	Cimitero
	Palazzo/castello
	Abbazia
	Monumento
	Rovina
	Miniera
	Tomba
	Torre di trasmissione
	Pala eolica
	Mulino a vento / acqua
	Punto panoramico

Strade e sentieri

	Autostrada numero
	Strada statale con numero
	Nazione, regione, provincia
	Strada comunale
	Strada consorziale
	Strada agricola
	Sentiero
	Via ferrata

Impianti e treno

	Cabinovia
	Cabinovia
	Seggiovia
	Skilift
	Teleferica
	Treno
	Metro
	Metro
	Tram
	Stazione ferroviaria