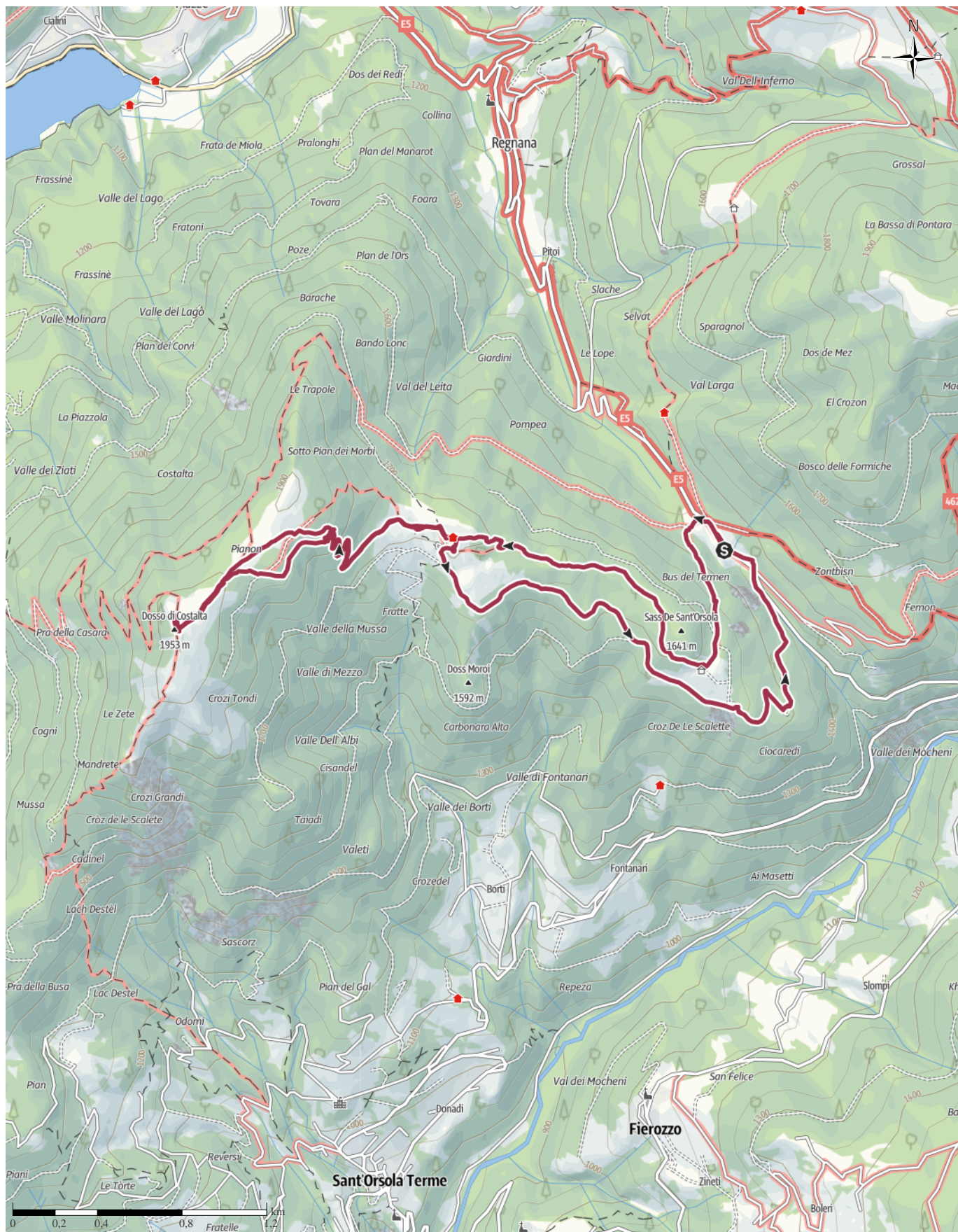


2023 Dosso di Costalta, quasi invernale con risvolti gastronomici 28 dicembre 2023

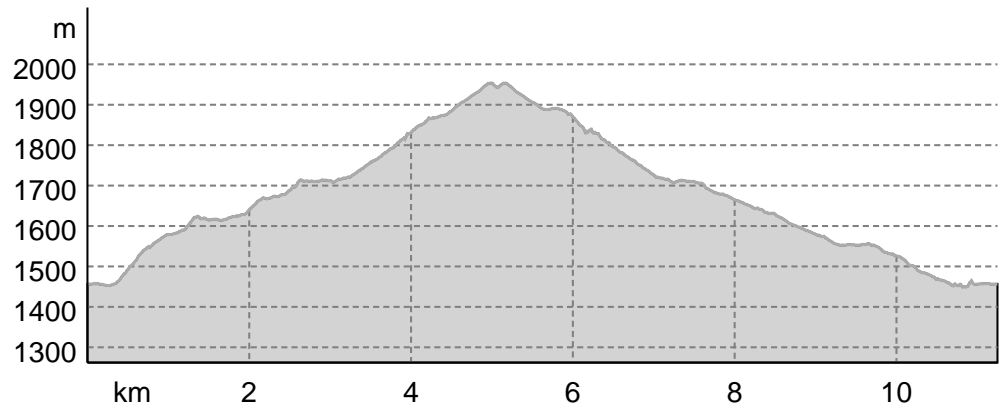
↔ 11,2 km | ⌚ 3:55 h | ▲ 507 m | ▼ 507 m | Difficoltà -



Base cartografica: cartografia di Outdooractive; germania: ©GeoBasis-DE / BKG 2021. ©GeoBasis-DE / LDBV 2021. Austria: ©1996-2021 here. Tutti i diritti riservati. ©BEV 2020. ©Land Vorarlberg, Italia: ©1994-2021 here. Tutti i diritti riservati. ©Regione autonoma di Bolzano Alti Adige - Ripartizione natura, paesaggio e sviluppo del territorio. © Cartago S.R.L., Svizzera: Geodata © swisstopo. ©BAFU - Bundesamt für Umwelt/ Base cartografica: cartografia di Outdooractive; ©OpenStreetMap (www.openstreetmap.org)

2023 Dosso di Costalta, quasi invernale con ...

Profilo altimetrico



Dati del percorso

Escursione

Distanza ↔ 11,2 km

Durata ⌚ 3:55 h

Salita ▲ 507 mt

Discesa ▼ 507 mt



Periodo consigliato

GEN | FEB | MAR
 APR | MAG | GIU
 LUG | AGO | SET
 OTT | NOV | DIC

Valutazioni

Autori

Emozione ●●●●●●

Paesaggio ●●●●●●

Community

Altri dati



Camminare Insieme

Ultimo aggiornamento: 01.01.2024

Dal Passo Redebus, dopo il caffè di rito, servito da una incantevole ragazza, prendiamo il sentiero 404, in mezzo al bosco tra rada neve ma qualche pezzettino ghiacciato che riusciamo a bypassare facilmente. Arriviamo a Malga Pez (1582, ai piedi del Sass di S.Orsola, 1641. Ci son passato diverse volte in vari periodi dell'anno ma l'ho sempre trovata chiusa). Verso le 11 arriviamo a Malga Cambroncoi (1710) dove, oltre a bere qualcosina, prenotiamo per il pranzo, anche se pensavamo di trovare la Malga chiusa. Ci rimettiamo in cammino, ramponcini ai piedi ed arriviamo circa a mezzogiorno al Dosso di Costalta (1952). Completamente glabra di neve la cima. Dopo le foto di rito ridiscendiamo per più o

meno la stessa via alla Malga dove troviamo un buon piatto di canederli (due tipi), fatti in casa ed ottimi. Per la strada carrozzabile scendiamo di nuovo al passo ed alle macchine. Dati tecnici Lunghezza 11,2 km Dislivello +507 m.Tempo impiegato in cammino 3,55 h.Valutazione personale EAI/F

Apri il percorso sul tuo Smartphone




Scannerizza questo codice QR e salva questo percorso per l'uso offline, condividilo con gli amici e altro...

Sito web

<https://out.ac/IPehYE>

Legenda









Topografia

	Bosco, foresta
	Palude
	Prato
	Zona residenziale con edifici singoli
	Zona commerciale con edifici singoli
	Cimitero
	Campo da golf
	Impianti sportivi, stadio
	Stadio
	Piscina all'aperto
	Vigneto
	Incisioni rupestri
	Confini di stato
	Confine di stato
	Confine comunale
	Linea altimetrica
	Zona ad utilizzo speciale
	Riserva naturale











Elementi topografici

	Montagna/cima
	Punto altimetrico
	Roccia
	Caverna
	Chiesa
	Cappella
	Cimitero
	Palazzo/castello
	Abbazia
	Monumento
	Rovina
	Miniera
	Tomba
	Torre di trasmissione
	Pala eolica
	Mulino a vento / acqua
	Punto panoramico

Strade e sentieri

	Autostrada numero
	Strada statale con numero
	Nazione, regione, provincia
	Strada comunale
	Strada consorziale
	Strada agricola
	Sentiero
	Via ferrata

Impianti e treno

	Cabinovia
	Cabinovia
	Seggiovia
	Skilift
	Teleferica
	Treno
	Metro
	Metro
	Tram
	Stazione ferroviaria