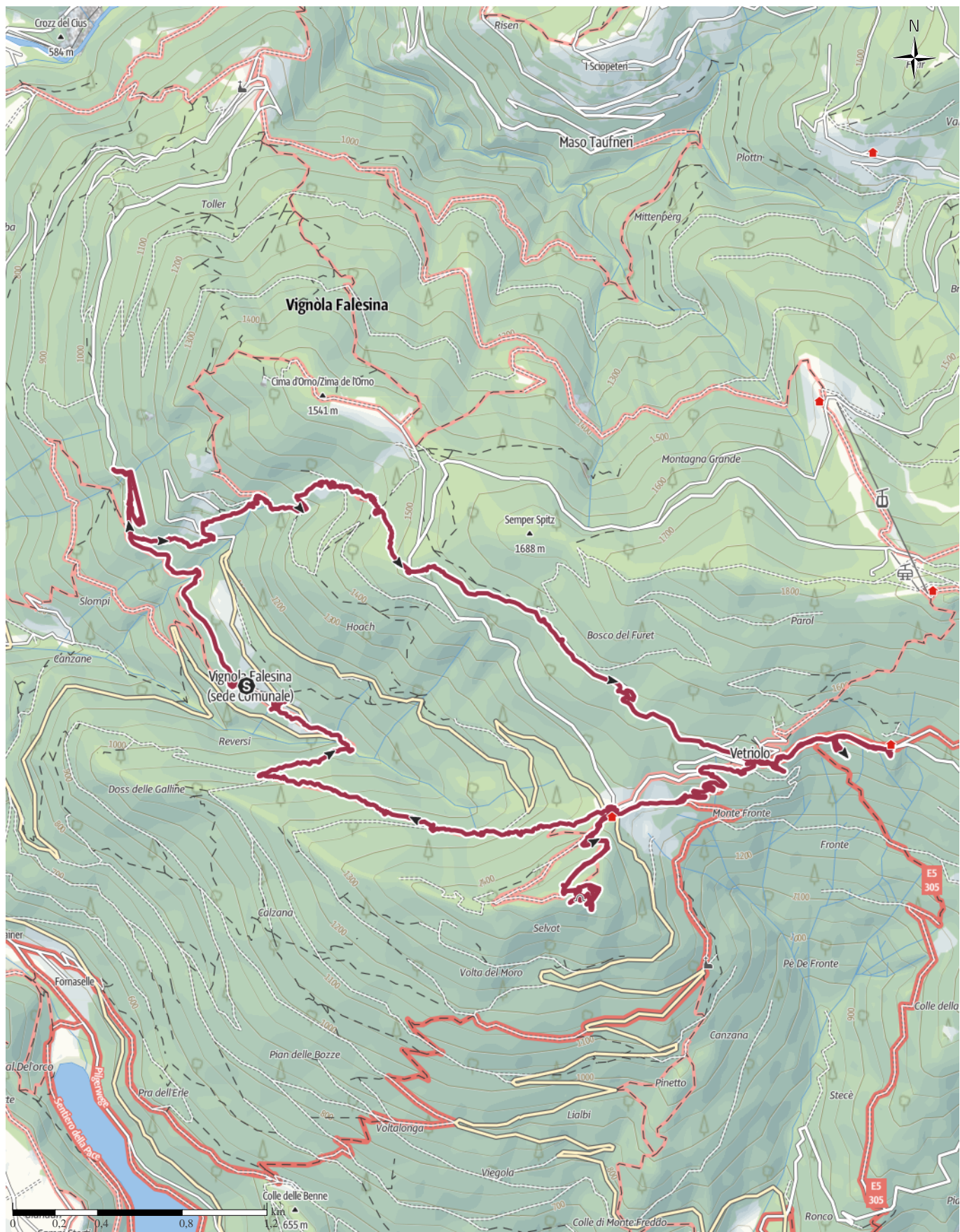


# 2023 Da Vignola Falesina su Antiche strade, fino al forte Busa Grande 19 novembre 2023

↔ 17,4 km | ⌚ 4:50 h | ▲ 873 m | ▼ 863 m | Difficoltà -

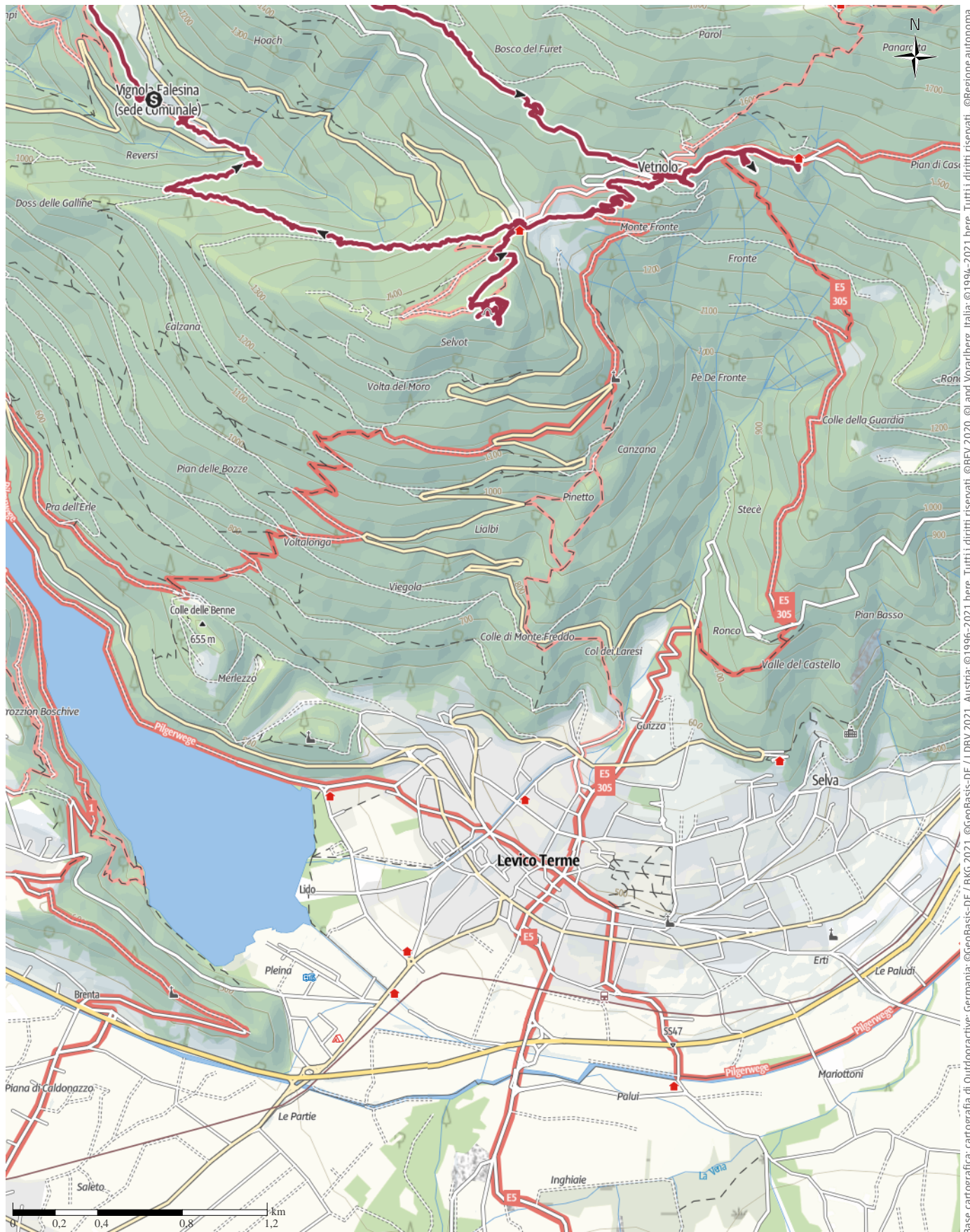


Base cartografica: cartografia di Outdooractive; Germania: ©GeoBasis-DE / BKG 2021. ©GeoBasis-DE / LDBV 2021. Austria: ©1996-2021 here. Tutti i diritti riservati. ©BEV 2020, ©Land Vorarlberg, Italia: ©1994-2021 here. Tutti i diritti riservati. ©Regione autonoma di Bolzano Alti Adige - Ripartizione natura, paesaggio e sviluppo del territorio. © Cartago S.R.L., Svizzera: Geodata © swisstopo. ©BAAFU - Bundesamt für Umwelt Base cartografica: cartografia di Outdooractive; ©OpenStreetMap (www.openstreetmap.org)



# 2023 Da Vignola Falesina su Antiche strade, fino ...

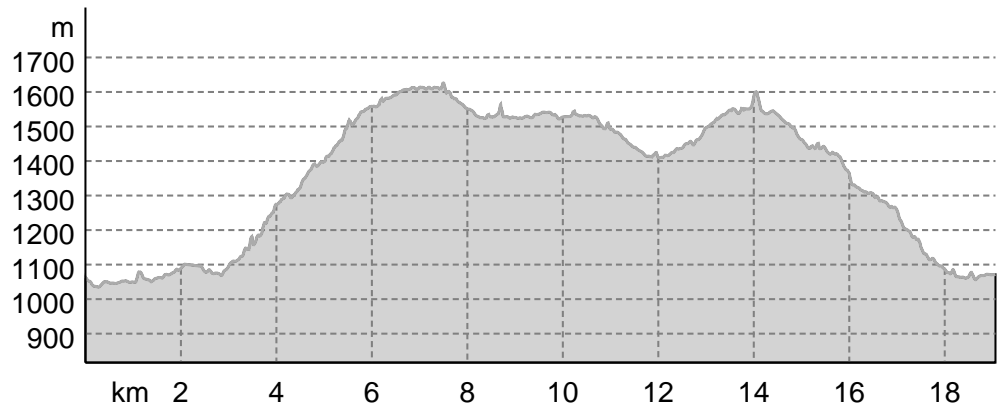
↔ 17,4 km | ⌚ 4:50 h | 🏔️ 873 m | 🏔️ 863 m | 📏 Difficoltà -



Base cartografica: cartografia di Outdooractive; germania: ©GeoBasis-DE / BKG 2021. ©GeoBasis-DE / LDBV 2021. Austria: ©1996-2021 here. Tutti i diritti riservati. ©BEV 2020. ©Land Vorarlberg, Italia: ©1994-2021 here. Tutti i diritti riservati. ©Regione autonoma di Bolzano Alti Adige - Ripartizione natura, paesaggio e sviluppo del territorio. © BAFU - Bundesamt für Umwelt. Svizzera: Geodata © swisstopo. © OpenStreetMap (www.openstreetmap.org)

2023 Da Vignola Falesina su Antiche strade, fino ...

## Profilo altimetrico



## Dati del percorso

## Escursione

Distanza ↔ 17,4 km

Durata 🕒 4:50 h

Salita ▲ 873 mt

Discesa ▼ 863 mt

Difficoltà -

Impegno fisico ●●●●●●

Tecnica ●●●●●●

Livello sul mare

1.627 m

1.035 m

## Periodo consigliato

GEN | FEB | MAR

APR | MAG | GIU

LUG | AGO | SET

OTT | NOV | DIC

## Valutazioni

## Autori

Emozione ●●●●●●

Paesaggio ●●●●●●

## Community

## Altri dati



## Camminare Insieme

Ultimo aggiornamento: 11.02.2024

Vignola-Falesina si trova a circa mille metri di altitudine. Per questo motivo la sua principale caratteristica sono i tipici masi di montagna che si affacciano sull'estesa catena montuosa del gruppo del Lagorai-Cima d'Asta. Questa piccola località di montagna a pochi chilometri da Levico Terme rievoca atmosfere di altri tempi, quando la frenesia era ancora sconosciuta. Qui lavoravano i Canòpi, minatori di origine tedesca impiegati nelle miniere locali. Inoltre sono molti i resti delle opere difensive risalenti alla Prima Guerra Mondiale, qui passava infatti il fronte austro-ungarico.

Dal parcheggio antistante la caserma VVF di Vignola attraversiamo il piccolo paesino (non prima di essere scesi di poco alla chiesa di Vignola, chiusa, dedicata a San Bartolomeo) su asfalto per la strada che porterebbe poi all'altra metà di questo borgo sparso

sotto la Panarotta di soli 180 abitanti, con un territorio però molto vasto. Oltrepassiamo i Masi Fruet e Laner arrivando e passando i Masi Eccher. Dopo un po' mi rendo conto che il bivio dove si doveva piegare a destra in salita era proprio invece ai Masi Eccher e così torniamo indietro. Per circa un'ora e mezza abbondante continuiamo la salita attraversando i Masi Gadler e Stal (a questi ultimi ci fermiamo per rifocillarci e ricompattarci) tra meravigliosi boschi di larici che ci pervadono con il loro profumo ancora persistente, nonostante la stagione avanzata. Arriviamo ora alla strada provinciale che sale fin verso il Rifugio Panarotta ed attraversiamo, prendendo un'altra stradina asfaltata (denominata strada dei Siori) che prosegue in falsopiano e poi scende verso Vetriolo. Tutta chiusa e parzialmente in rovina la località, anche se siamo fuori stagione sembra che le strutture siano da tempo fuori uso. ci fermiamo al piccolo parco con stupenda vista sulla Valsugana per mangiare al nostro sacco. Per il caffè ci allunghiamo fino al punto di decollo dei parapendii ma anche qui troviamo il bar chiuso. Dopo mangiato per il sentiero 303 arriviamo al Compet (anche qui trovando chiuso). Saliamo fino al Forte Busa Grande ammirandovi il bellissimo panorama e

## 2023 Da Vignola Falesina su Antiche strade, fino ...

ridiscendendo poco dopo per tornare, tramite il sentiero che costeggia il Rio Vignola. Tornati a Vignola ci fermiamo alla Stube Valzurg dove prendiamo il nostro terzo tempo (e qualcuno ne approfitta per fare acquisti di prodotti naturali che il ristorante distribuisce). Dati Tecnici Lunghezza 17,4 km/ Tempo 4,50 h./ Dislivello 870 m. Valutazione personale E/M

### Apri il percorso sul tuo Smartphone











Scannerizza questo codice QR e salva questo percorso per l'uso offline, condividilo con gli amici e altro...

Sito web

<https://out.ac/IPNZOT>

## Legenda









### Topografia

	Bosco, foresta
	Palude
	Prato
	Zona residenziale con edifici singoli
	Zona commerciale con edifici singoli
	Cimitero
	Campo da golf
	Impianti sportivi, stadio
	Stadio
	Piscina all'aperto
	Vigneto
	Incisioni rupestri
	Confini di stato
	Confine di stato
	Confine comunale
	Linea altimetrica
	Zona ad utilizzo speciale
	Riserva naturale











### Elementi topografici

	Montagna/cima
	Punto altimetrico
	Roccia
	Caverna
	Chiesa
	Cappella
	Cimitero
	Palazzo/castello
	Abbazia
	Monumento
	Rovina
	Miniera
	Tomba
	Torre di trasmissione
	Pala eolica
	Mulino a vento / acqua
	Punto panoramico

### Strade e sentieri

	Autostrada numero
	Strada statale con numero
	Nazione, regione, provincia
	Strada comunale
	Strada consorziale
	Strada agricola
	Sentiero
	Via ferrata

### Impianti e treno

	Cabinovia
	Cabinovia
	Seggiovia
	Skilift
	Teleferica
	Treno
	Metro
	Metro
	Tram
	Stazione ferroviaria