20 novembre 2021: I panorami unici del Monte Tomba e Sparavieri

14,3 km | 4:50 h. | 522 m | 518 m | Difficoltà facile

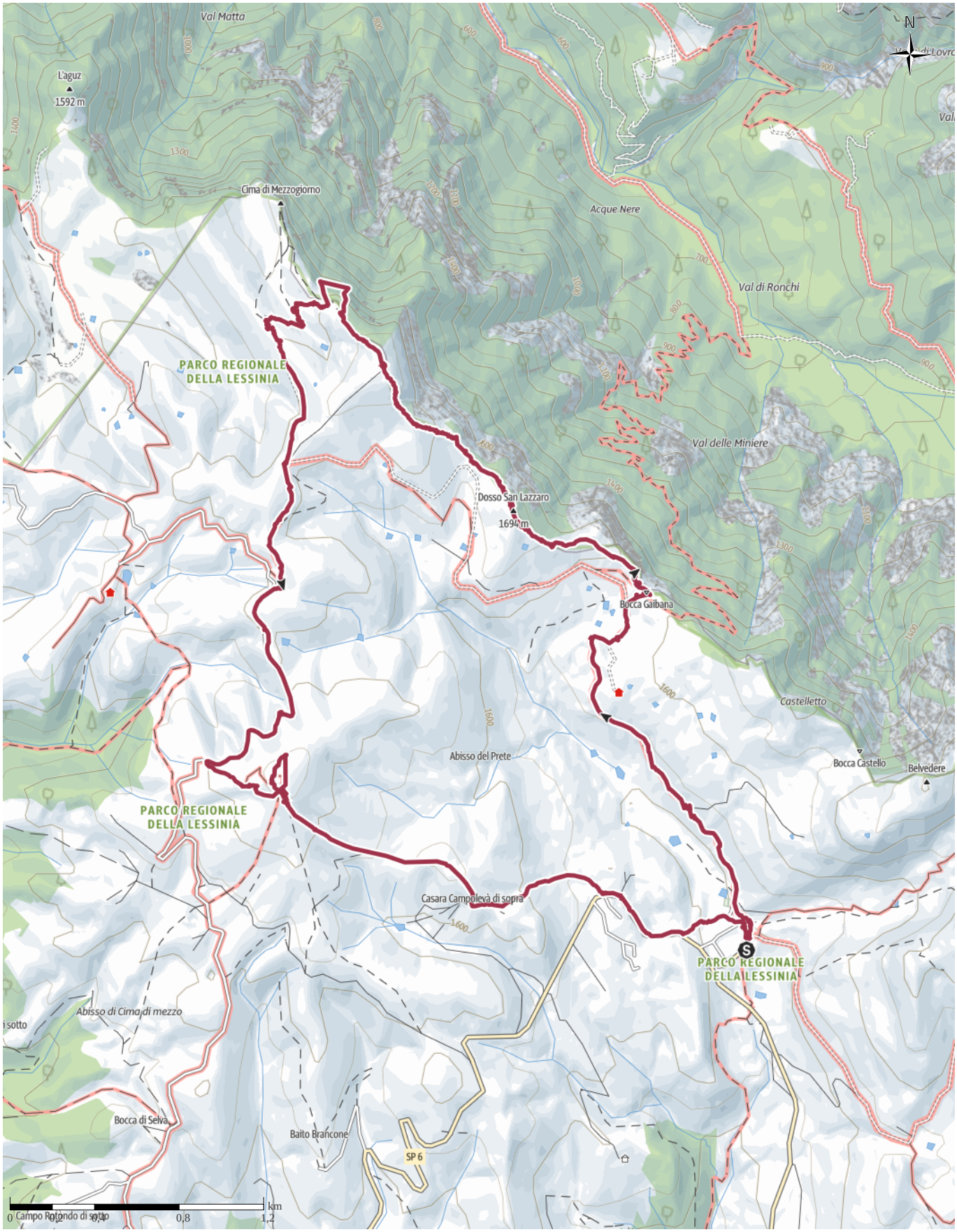

Base cartografica: cartografia di Outdooractive; Germania: ©GeoBasis-DE / BKG 2021, ©GeoBasis-DE / LDBV 2021; Austria: ©1996-2021 here. Tutti i diritti riservati. ©BEV 2020, ©Land Vorarlberg, Italia: ©1994-2021 here. Tutti i diritti riservati., ©Regione autonoma di Bolzano Alti Adige – Ripartizione natura, paesaggio e sviluppo del territorio, © Cartago S.R.L., Svizzera: Geodata ©swisstopo, ©BAFU - Bundesamt für Umwelt Base cartografica: cartografia di Outdooractive; ©OpenStreetMap (www.openstreetmap.org)

20 novembre 2021: I panorami unici del Monte ...

Profilo altimetrico

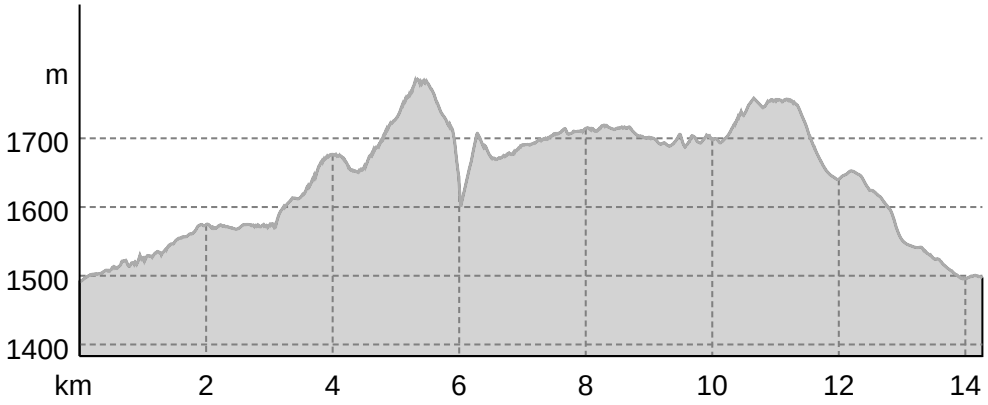

Dati dell´ itinerario

Escursione

Lunghezza	⟷	14,3 km
Durata	🕐	4:50 h.
Dislivello	↗	522 mt
Discesa	↘	518 mt

Difficoltà: facile

Impegno fisico: ●●○○○○

Tecnica: ●●○○○○

Livello sul mare

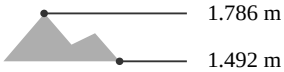

Periodo consigliato

GEN	FEB	MAR
APR	MAG	GIU
LUG	AGO	SET
OTT	NOV	DIC

Recensioni

Autori

Emozione: ●●●○○

Paesaggio: ●●●○○

Community

Altri dati

Proprietà

Panoramico
Passaggio in vetta
Interesse botanico
Interesse geologico
Rilevanza culturale/storica

Classificazione

Percorso ad anello

Adatto a famiglie e bambini

Enrico Menestrina

Ultimo aggiornamento: 24.11.2021

Ci troviamo a Sega di Ala davanti l'Albergo Monti Lessini dove compattiamo le macchine e ci dirigiamo verso il passo Fittanze ed il confine regionale. Travalicatolo ancora circa mezz'ora ci separa dalla nostra meta e cioè Villaggio San Giorgio (1500) che raggiungiamo con qualche minuto di ritardo.

Partiamo subito costeggiando gli impianti di Castel Gaibana desolatamente in attesa di un'altra stagione presumibilmente in "bianco ". Saliamo piano su strada sterrata fino a che un sentiero tracciato nell'erba ci fa spostare verso le creste e le installazioni sulla prima guerra mondiale di cui avevamo visto il cartello di presentazione all'inizio del giro. Saliamo su una piccola cima (Dosso San Nazzaro, 1693) costeggiando la strada poco sotto e poi scendiamo, sempre in cresta o vicino ad essa, per affrontare la prima "vetta" della giornata il monte Sparavieri (1797). Da qui scendiamo alla Casera Gasparine o almeno quello che ne resta. Poco sopra altre Casere (una con lo stesso nome) e pieghiamo su sentierino fino a tornare sulla strada sterrata. Non ci vuole molto, visivamente ci siamo già, ad arrivare alla stradina che sale i pochi metri di dislivello che portano ai due rifugi sulla cima: il Primaneve, dove mangiamo con ottima soddisfazione, ed il Monte Tomba, dove ci dicono fare

ottimi Pizzoccheri. Dopo mangiato le foto di rito e la discesa, all'ombra del crepuscolo che ammiriamo meglio durante la discesa verso la Sega di Ala, dove dormirò fino al domani. Totale 12,6 km. percorsi in circa 4 ore scarse. 450 sono i metri di dislivello.
Valutazione E/F

Aree protette

Parco naturale Parco Regionale Della Lessinia

In queste aree protette vanno rispettate le seguenti regole:

Si prega di rimanere sui sentieri.
Si prega di fare silenzio.
Vietato raccogliere pietre o minerali.
Vietato raccogliere funghi.
Vietato lasciare rifiuti.
Vietato dare da mangiare agli animali.
Si prega di utilizzare solo le aree di campeggio segnalate.
È vietato accendere fuochi.
Vietato raccogliere piante.
Si prega di non reinsediare piante e animali.

Apri l'itinerario sul tuo Smartphone

Scannerizzare questo codice col Smartphone per aprire l'itinerario sul tuo telefonino.

Sito web

https://out.ac/IGegqv

20 novembre 2021: I panorami unici del Monte ...

Foto: Enrico Menestrina, Community

Foto: Enrico Menestrina, Community

Foto: Enrico Menestrina, Community

Foto: Enrico Menestrina, Community

Foto: Enrico Menestrina, Community

Foto: Enrico Menestrina, Community

Foto: Enrico Menestrina, Community

Foto: Enrico Menestrina, Community

Foto: Enrico Menestrina, Community

Legenda

Topografia

Bosco, foresta
Palude
Prato
Zona residenziale
con edifici singoli
Zona commerciale
con edifici singoli
Cimitero
Campo da golf
Impianti sportivi, stadio
Stadio
Piscina all´aperto
Vigneto
Incisioni rupestri
Confini di stato
Confine di stato
Confine comunale
900
Linea altimetrica
Zona ad utilizzo speciale
Riserva naturale

Elementi topografici

Montagna/cima
Punto altimetrico
Roccia
Caverna
Chiesa
Cappella
Cimitero
Palazzo/Castello
Abbazia
Monumento
Rovina
Miniera
Tomba
Torre di trasmissione
Pala eolica
Mulino a vento / acqua
Punto panoramico

Strade e sentieri



Autostrada numero
Strada statale con numero
Nazione, regione, provincia
Strada comunale
Strada consorziale
Strada agricola
Sentiero
Via ferrata

Impianti, treno

Cabinovia
Cabinovia
Seggiovia
Skilift
Teleferica
Treno
Metro
Metro
Tram
Stazione ferroviaria