

# Il giro delle Tre Cime del Monte Bondone, Trento Classico 17 giugno 2023

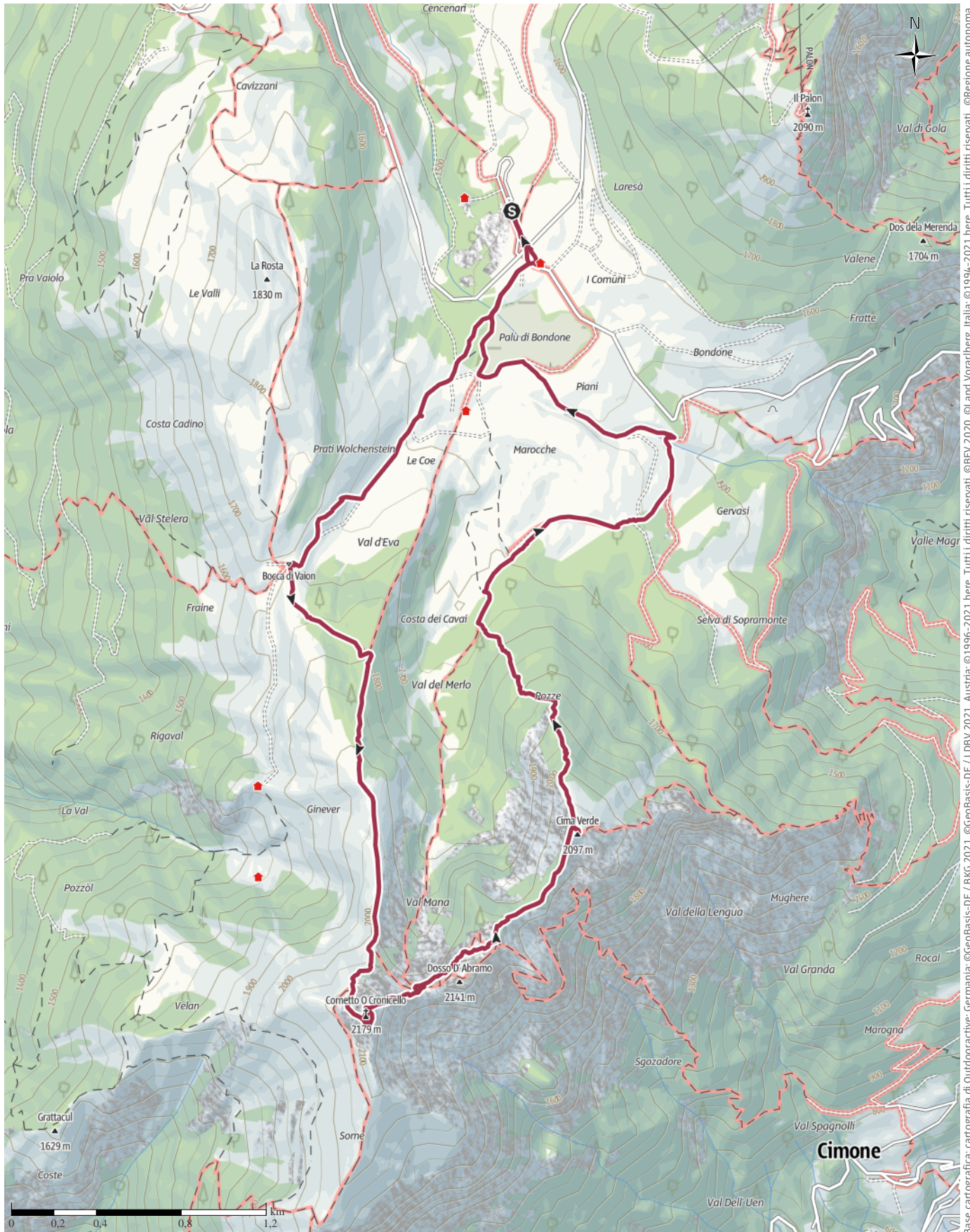
← 12 km

🕒 4:35 h.

▲ 813 m

▼ 846 m

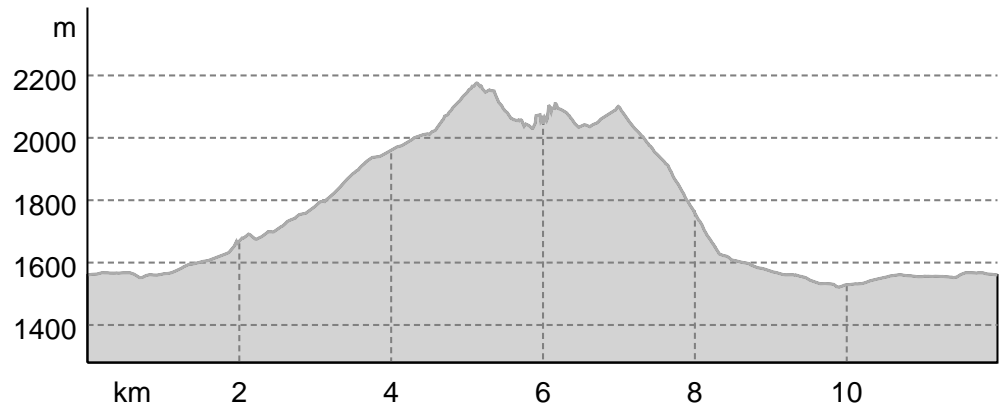
Difficoltà -



Base cartografica: cartografia di Outdooractive; germania: ©GeoBasis-DE / BKG 2021. ©GeoBasis-DE / LDBV 2021. Austria: ©1996-2021 here. Tutti i diritti riservati. ©BBV 2020. ©Land Vorarlberg, Italia: ©1994-2021 here. Tutti i diritti riservati. ©Regione autonoma di Bolzano Alti Adige - Ripartizione natura, paesaggio e sviluppo del territorio. © Cartago S.R.L., Svizzera: Geodata © swisstopo. ©BAFU - Bundesamt für Umwelt Base cartografica: cartografia di Outdooractive; ©OpenStreetMap (www.openstreetmap.org)

## Il giro delle Tre Cime del Monte Bondone, Trento ...

## Profilo altimetrico



## Dati del percorso

## Escursione

Lunghezza ↔ 12 km

Durata 🕒 4:35 h.

Salita ⬆️ 813 mt

Discesa ⬆️ 846 mt

Difficoltà -

Impegno fisico ●●●●●●

Tecnica ●●●●●●

Livello sul mare  

 2.176 m  
 1.522 m

## Periodo consigliato

GEN | FEB | MAR

APR | MAG | GIU

LUG | AGO | SET

OTT | NOV | DIC

## Recensioni

## Autori

Emozione ●●●●●

Paesaggio ●●●●●

## Community

## Altri dati



## Camminare Insieme

Ultimo aggiornamento: 17.06.2023

Iniziamo la nostra escursione lasciando la nostra auto presso l'ampio parcheggio del Rifugio Viote. Da qui, ci dirigiamo verso la Capanna Viote, dove iniziano i sentieri che conducono alle varie cime. Imbocchiamo, quindi, il sentiero 607, che porta l'indicazione del Monte Cornetto, passando per l'osservatorio astronomico Terrazza delle Stelle. Superiamo il bosco sfociando un po' a monte dell'inizio canonico dell'escursione e prendiamo la forestale che, facendoci transitare vicino al castelletto madruzziano (resti di un antico capanno di caccia in muratura dell'epoca dei Madruzzo XVII° sec.), ci porta in breve e con poco sforzo alla Bocca di Vaiona (1700). Imbocchiamo ora il sentiero 618 che incrocia, dopo una breve salita, il 607. Man mano che saliamo cominciamo a scorgere il vero panorama che caratterizza questa bellissima camminata, che ci accompagnerà per l'intero tratto di percorso che

effettueremo in quota. Raggiungiamo perciò il bivio del Monte Cornetto – La Becca – Cima Verde (636): la deviazione alla cima del Monte Cornetto richiede sempre una certa attenzione, soprattutto per i neofiti, poiché la salita presenta qualche brevissimo tratto impegnativo che richiede l'utilizzo delle mani per affrontare l'esigua arrampicata. La cima del Monte Cornetto (2180), comunque, vale veramente la pena in quanto gode della miglior veduta panoramica dell'intera uscita: da qui, infatti, il panorama si apre a 360° su parecchi gruppi montuosi assai conosciuti come, le Dolomiti di Brenta, l'Adamello, La Paganella, i Monti della Lessinia, le Prealpi Gardesane, tra cui riconosciamo il Monte Stivo e il Monte Baldo, il Carega, la Catena del Lagorai e molti altri ancora. Da qui, inoltre, oltre ai monti circostanti, si nota bene la notevole estensione della sottostante Valle del Sarca, che si estende da Dro al Lago di Toblino. Anche la discesa dal Monte Cornetto richiede una certa attenzione, in quanto possiamo scegliere tra due alternative, ovvero: possiamo ripercorrere a ritroso il tratto di salita che conduce nuovamente all'ultimo bivio della Cima Verde, oppure aggirare la cima e imboccare una traccia che presenta un brevissimo tratto esposto e un breve ghiaione abbastanza ripido

## Il giro delle Tre Cime del Monte Bondone, Trento ...

che, entrambi, richiedono sicurezza e passo sicuro. Scelgo, come sempre, la seconda possibilità e raggiunto il sentiero 636, lo riprendiamo in direzione della Cima Verde. Giunti al cospetto del Doss D'Abramo, andiamo a vedere la famosa fontana delle Roggiole che troviamo però, secca. Ci fermiamo comunque per il pranzo e due di noi salgono, con due brevi tratti attrezzati, al Doss suonando la campanella posta sulla croce di vetta, a 2140 m. Al ritorno dei due arditi aggiriamo l'ostacolo a forma di panettone percorrendo un sentiero alla sinistra del monte, che scende e poi risale sino al bivio del Sentiero Corazza (638) e della Ferrata Giulio Segata. Tralasciamo, ovviamente, queste indicazioni e manteniamo la direzione per la Cima Verde, affrontando dei lievi sali e scendi. Anche la Cima Verde ci regala una bellissima veduta panoramica, dove riconosciamo subito la sottostante città di Trento e, i conosciuti gruppi montuosi del Lagorai e degli Altopiani di Asiago, Folgaria e Lavarone, tra cui anche la dorsale del noto Becco di Filadonna. Da qui cominciamo ad affrontare, probabilmente, il tratto più impegnativo di questa uscita, ossia una costante discesa che ci conduce sino a valle, difficoltosa solo presso qualche breve tratto ripido. Arrivati a valle, all'incontro dei relativi bivi, seguiamo nuovamente le indicazioni per il Rifugio Viote.

### Dati tecnici

Lunghezza 12 km

Dislivello +812 m.

Tempo impiegato in cammino 4,35 h.

Valutazione personale E/M

### Apri il percorso sul tuo Smartphone



Scannerizza questo codice QR e salva questo percorso per l'uso offline, condividilo con gli amici e altro...

Sito web

<https://out.ac/IKqKzE>

## Il giro delle Tre Cime del Monte Bondone, Trento ...



Il giro delle Tre Cime del Monte Bondone, Trento Classico 17 giugno 2023

Video: Outdooractive – 3D Videos, <https://www.youtube.com/watch?v=1IBZAFL24rU>

# Il giro delle Tre Cime del Monte Bondone, Trento ...

## Legenda









### Topografia

	Bosco, foresta
	Palude
	Prato
	Zona residenziale con edifici singoli
	Zona commerciale con edifici singoli
	Cimitero
	Campo da golf
	Impianti sportivi, stadio
	Stadio
	Piscina all'aperto
	Vigneto
	Incisioni rupestri
	Confini di stato
	Confine di stato
	Confine comunale
	Linea altimetrica
	Zona ad utilizzo speciale
	Riserva naturale











### Elementi topografici

	Montagna/cima
	Punto altimetrico
	Roccia
	Caverna
	Chiesa
	Cappella
	Cimitero
	Palazzo/castello
	Abbazia
	Monumento
	Rovina
	Miniera
	Tomba
	Torre di trasmissione
	Pala eolica
	Mulino a vento / acqua
	Punto panoramico

### Strade e sentieri

	Autostrada numero
	Strada statale con numero
	Nazione, regione, provincia
	Strada comunale
	Strada consorziale
	Strada agricola
	Sentiero
	Via ferrata

### Impianti e treno

	Cabinovia
	Cabinovia
	Seggiovia
	Skilift
	Teleferica
	Treno
	Metro
	Metro
	Tram
	Stazione ferroviaria