

TOP 2024 Sudtiro, viste su Bolzano 27 aprile 2024

← 18,5 km

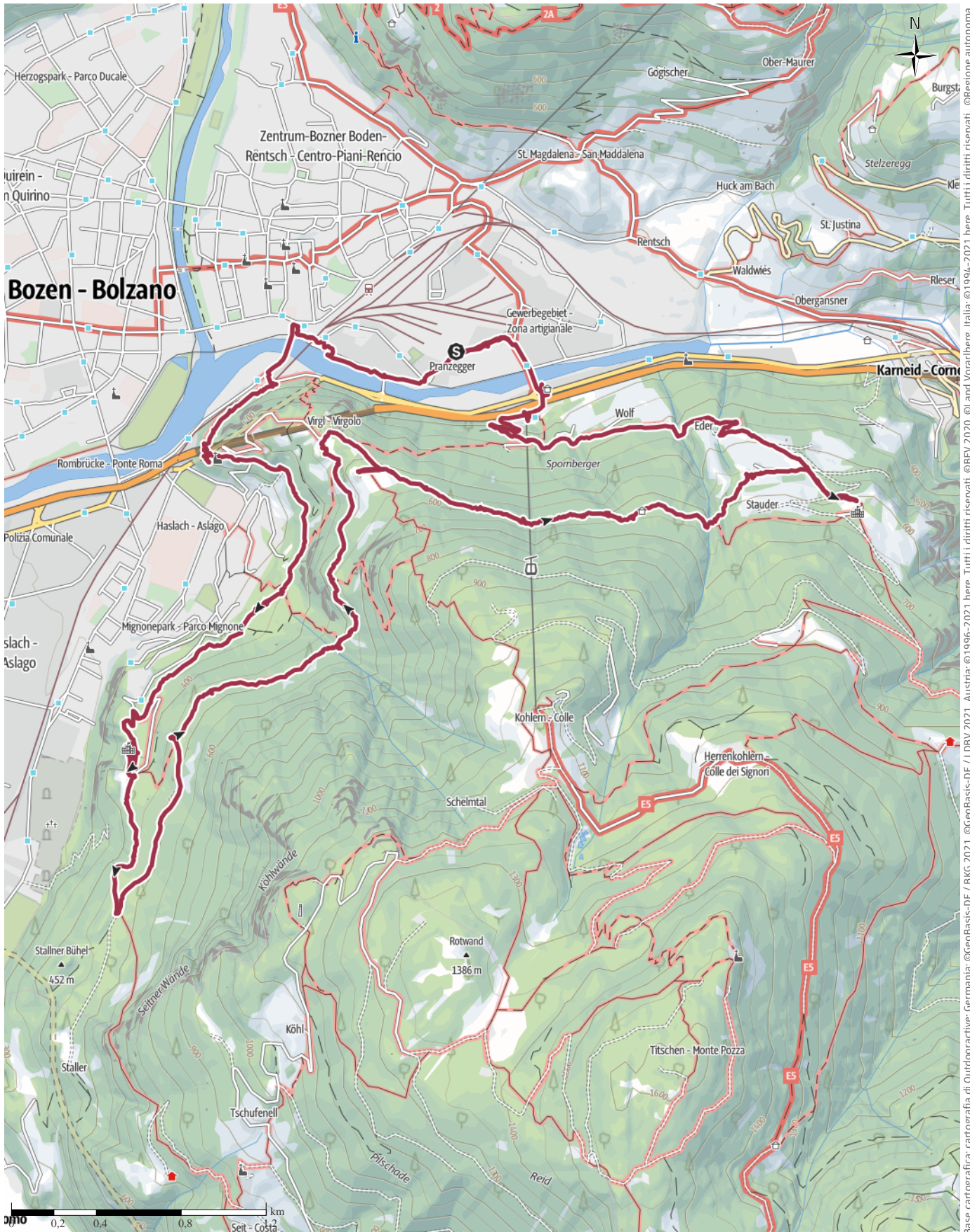
🕒 7:36 h

▲ 615 m

▼ 615 m

Difficoltà

facile



Base cartografica: cartografia di Outdooractive; Germania: ©GeoBasis-DE / BKG 2021. ©GeoBasis-DE / LDBV 2021. Austria: ©1996-2021 here. Tutti i diritti riservati. ©BEV 2020, ©Land Vorarlberg, Italia: ©1994-2021 here. Tutti i diritti riservati. ©Regione autonoma di Bolzano Alti Adige - Ripartizione natura, paesaggio e sviluppo del territorio, © Cartago S.R.L., Svizzera: Geodata © swisstopo, ©BAFU - Bundesamt für Umwelt/StreetMap (www.openstreetmap.org)



TOP 2024 Sudtirolo, viste su Bolzano 27 aprile 2024

18,5 km

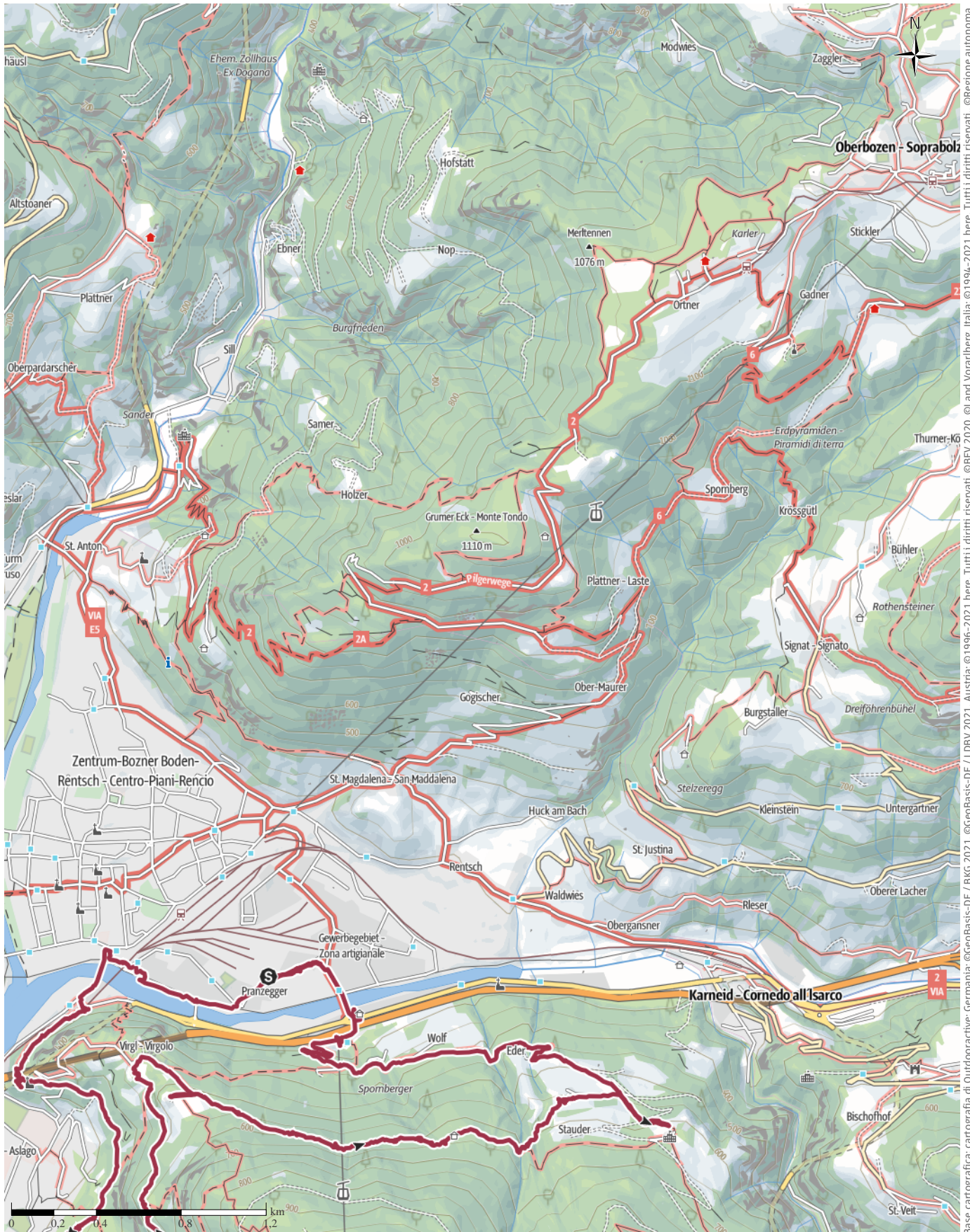
7:36 h

615 m

615 m

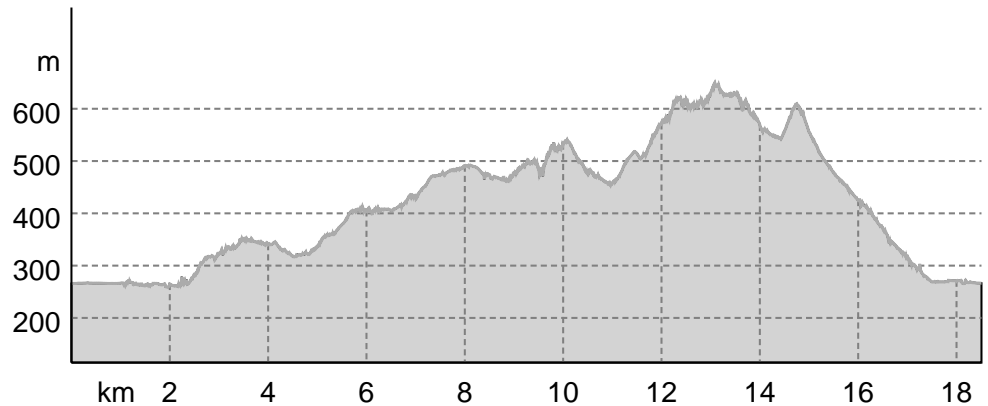
Difficoltà

facile



Base cartografica: cartografia di Outdooractive; germania: ©GeoBasis-DE / BKG 2021. ©GeoBasis-DE / LDBV 2021. Austria: ©1996-2021 here. Tutti i diritti riservati. ©BEV 2020. ©Land Vorarlberg. Italia: ©1994-2021 here. Tutti i diritti riservati. ©Regionale autonoma di Bolzano Alti Adige - Ripartizione natura, paesaggio e sviluppo del territorio. © Cartago S.R.L., Svizzera: Geodata © swisstopo. ©BAFU - Bundesamt für Umwelt. Base cartografica: cartografia di Outdooractive; ©OpenStreetMap (www.openstreetmap.org)

### Profilo altimetrico



### Dati del percorso

#### Escursione

Distanza ↔ 18,5 km

Durata ⌚ 7:36 h

Salita ▲ 615 mt

Discesa ▼ 615 mt

Difficoltà facile

Impegno fisico ●●●●●●

Tecnica ●●●●●●

Livello sul mare

649 m

259 m

### Periodo consigliato

GEN | FEB | MAR

APR | MAG | GIU

LUG | AGO | SET

OTT | NOV | DIC

### Valutazioni

#### Autori

Emozione ●●●●●

Paesaggio ●●●●●

#### Community

### Altri dati

#### Proprietà

Panoramico Rilevanza storico-culturale

Interesse geologico Flora

Dog-friendly Clima salubre

#### Classificazione

🕒 Percorso ad anello

🍴🗺️ Punti di ristoro lungo il percorso



### Camminare Insieme

Ultimo aggiornamento: 30.04.2024

Piani di Bolzano - Bozner Boden - Kampill - Campiglio  
- Isarco - Eisack - Virgl - Virgolo - Bolzano - Bozen -  
Talvera - Talfer - Ruine Weineck - Rovine Castel  
Weinegg - Aslago - Haslach - Castel Flavon -  
Haselburg - Kampenn - Campegn - Castel Campegn

### - Burg Kampenn

Punti Castel Campegn - Burg Kampenn, Castel Flavon -  
Haselburg, Ruine Weineck - Rovine Castel Weinegg Rete  
sentieri - Cammino del beato Enrico - Tappa 1 -  
Jakobsweg Andrian - Cammino di San Giacomo  
Andriano - Promenade Haslach Virgl - Schelmwald -  
Bosco dei Bricconi - Schulsteig Italia | Trentino-Alto  
Adige/Südtirol | Bolzano - Bozen | Bolzano - Bozen

### Apri il percorso sul tuo Smartphone



Scannerizza questo codice QR e  
salva questo percorso per l'uso  
offline, condividilo con gli amici e  
altro...

Sito web

<https://out.ac/ITHhBg>



TOP 2024 Sudtirolo, viste su Bolzano 27 aprile 2024



Foto: Camminare Insieme, Community



Foto: Camminare Insieme, Community



Foto: Camminare Insieme, Community



Foto: Camminare Insieme, Community



Foto: Camminare Insieme, Community



TOP 2024 Sudtirolo, viste su Bolzano 27 aprile 2024



Foto: Camminare Insieme, Community



Foto: Camminare Insieme, Community




Foto: Camminare Insieme, Community




Foto: Camminare Insieme, Community



Foto: Camminare Insieme, Community

## Legenda









### Topografia

	Bosco, foresta
	Palude
	Prato
	Zona residenziale con edifici singoli
	Zona commerciale con edifici singoli
	Cimitero
	Campo da golf
	Impianti sportivi, stadio
	Stadio
	Piscina all'aperto
	Vigneto
	Incisioni rupestri
	Confini di stato
	Confine di stato
	Confine comunale
	Linea altimetrica
	Zona ad utilizzo speciale
	Riserva naturale











### Elementi topografici

	Montagna/cima
	Punto altimetrico
	Roccia
	Caverna
	Chiesa
	Cappella
	Cimitero
	Palazzo/castello
	Abbazia
	Monumento
	Rovina
	Miniera
	Tomba
	Torre di trasmissione
	Pala eolica
	Mulino a vento / acqua
	Punto panoramico

### Strade e sentieri

	Autostrada numero
	Strada statale con numero
	Nazione, regione, provincia
	Strada comunale
	Strada consorziale
	Strada agricola
	Sentiero
	Via ferrata

### Impianti e treno

	Cabinovia
	Cabinovia
	Seggiovia
	Skilift
	Teleferica
	Treno
	Metro
	Metro
	Tram
	Stazione ferroviaria