

2024 Valle di Ledro, tra suggestivi borghi fino ...

← 19 km

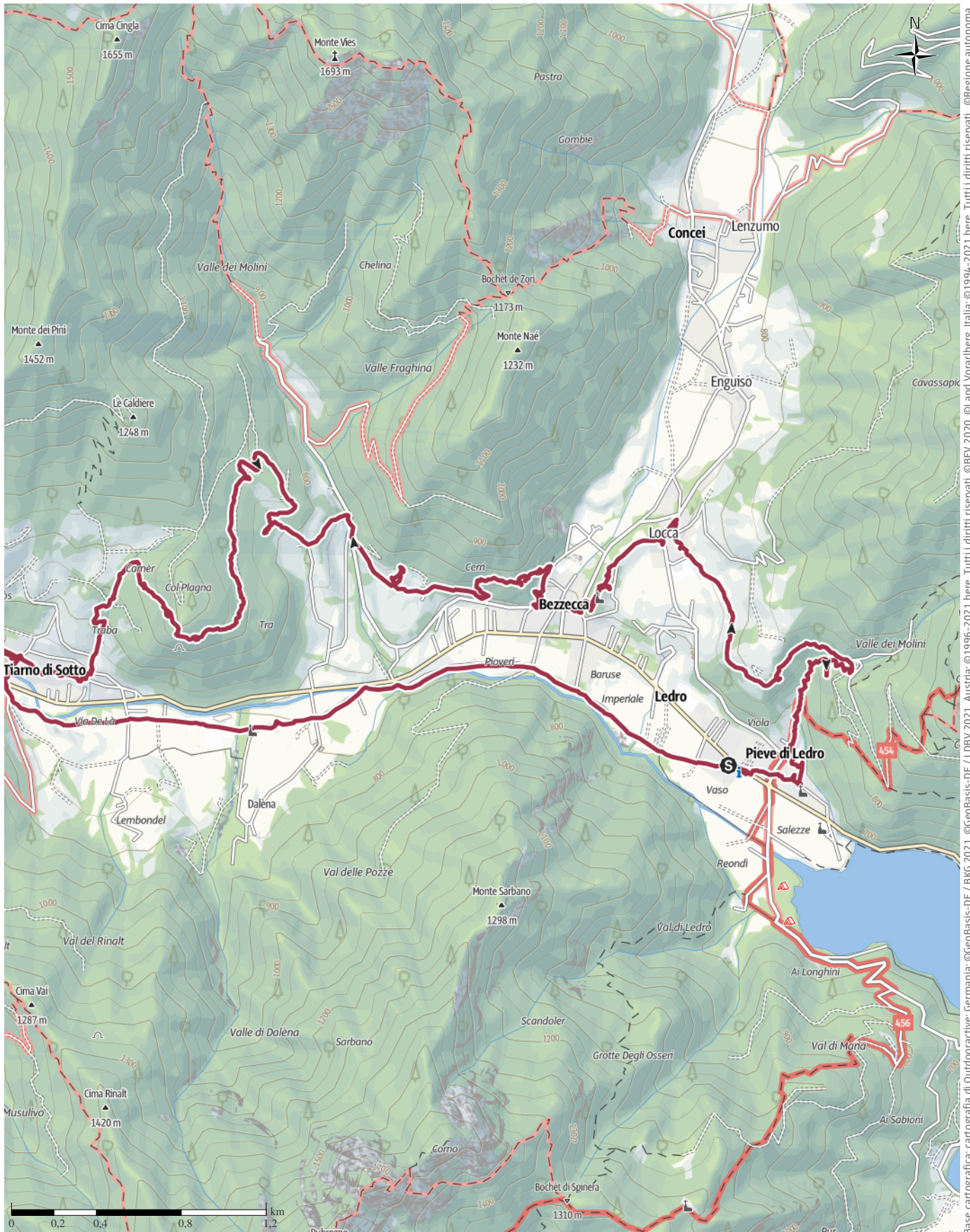
🕒 6:50 h

▲ 656 m

▼ 656 m

Difficoltà

facile



Base cartografica: cartografia di Outdooractive; germania: ©GeoBasis-DE / BKG 2021. ©GeoBasis-DE / LDBV 2021. Austria: ©1996-2021 here. Tutti i diritti riservati. ©1994-2021 here. Tutti i diritti riservati. ©Regione autonoma di Bolzano Alti Adige - Ripartizione natura, paesaggio e sviluppo del territorio. © Cartago S.R.L., Svizzera: Geodata © swisstopo. ©BAFU - Bundesamt für Umwelt. ©OpenStreetMap (www.openstreetmap.org)

2024 Valle di Ledro, tra suggestivi borghi fino ...

↔ 19 km

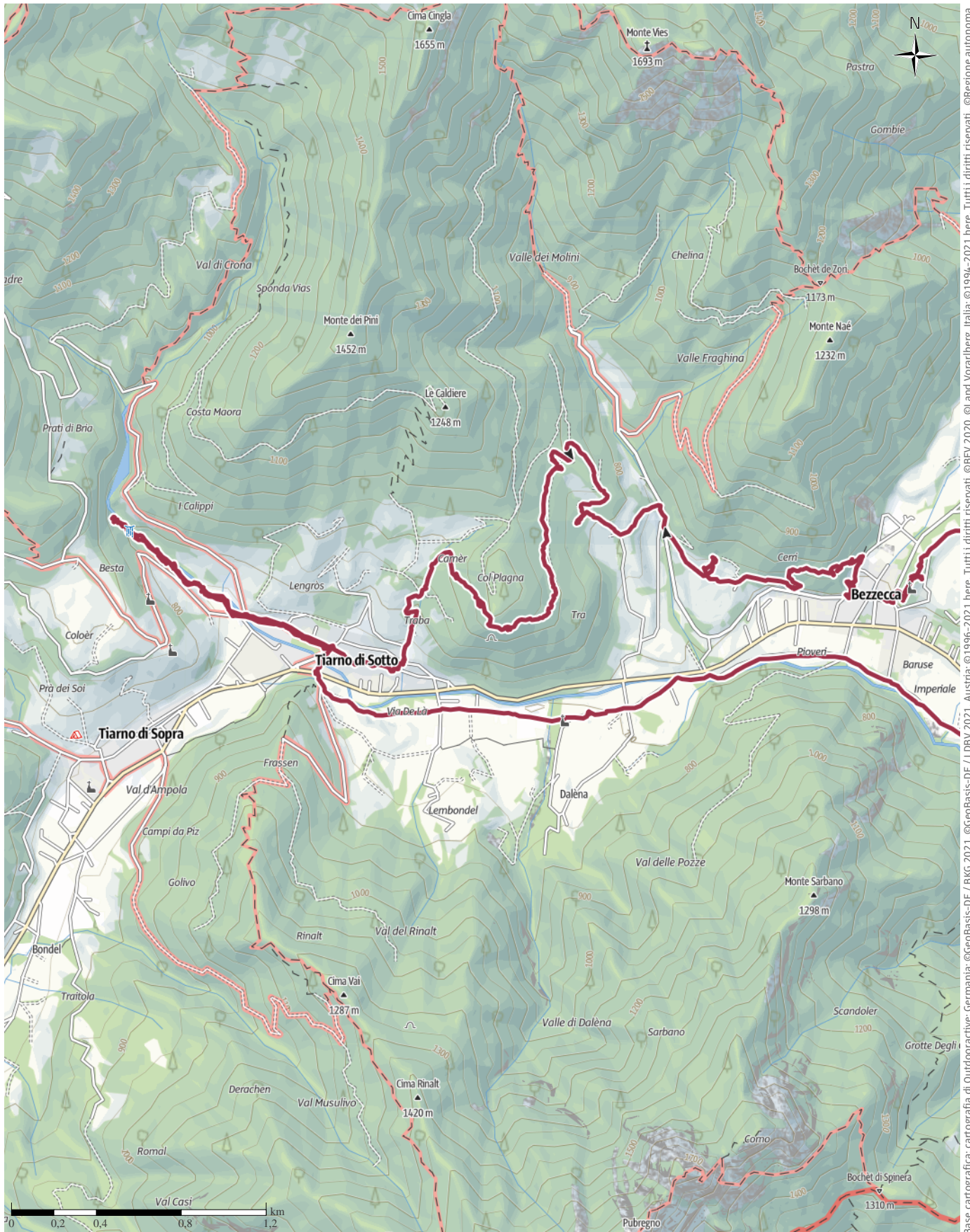
🕒 6:50 h

▲ 656 m

▼ 656 m

Difficoltà

facile



Base cartografica: cartografia di Outdooractive; germania: ©GeoBasis-DE / BKG 2021. ©GeoBasis-DE / LDBV 2021. ©1996-2021 here. Tutti i diritti riservati. ©BEV 2020. ©Land Vorarlberg, Italia: ©1994-2021 here. Tutti i diritti riservati. ©Regione autonoma di Bolzano Alto Adige - Ripartizione natura, paesaggio e sviluppo del territorio. © Cartago S.R.L., Svizzera: Geodata © swisstopo. ©BAFU - Bundesamt für Umwelt/Map (www.openstreetmap.org)

2024 Valle di Ledro, tra suggestivi borghi fino ...

← 19 km

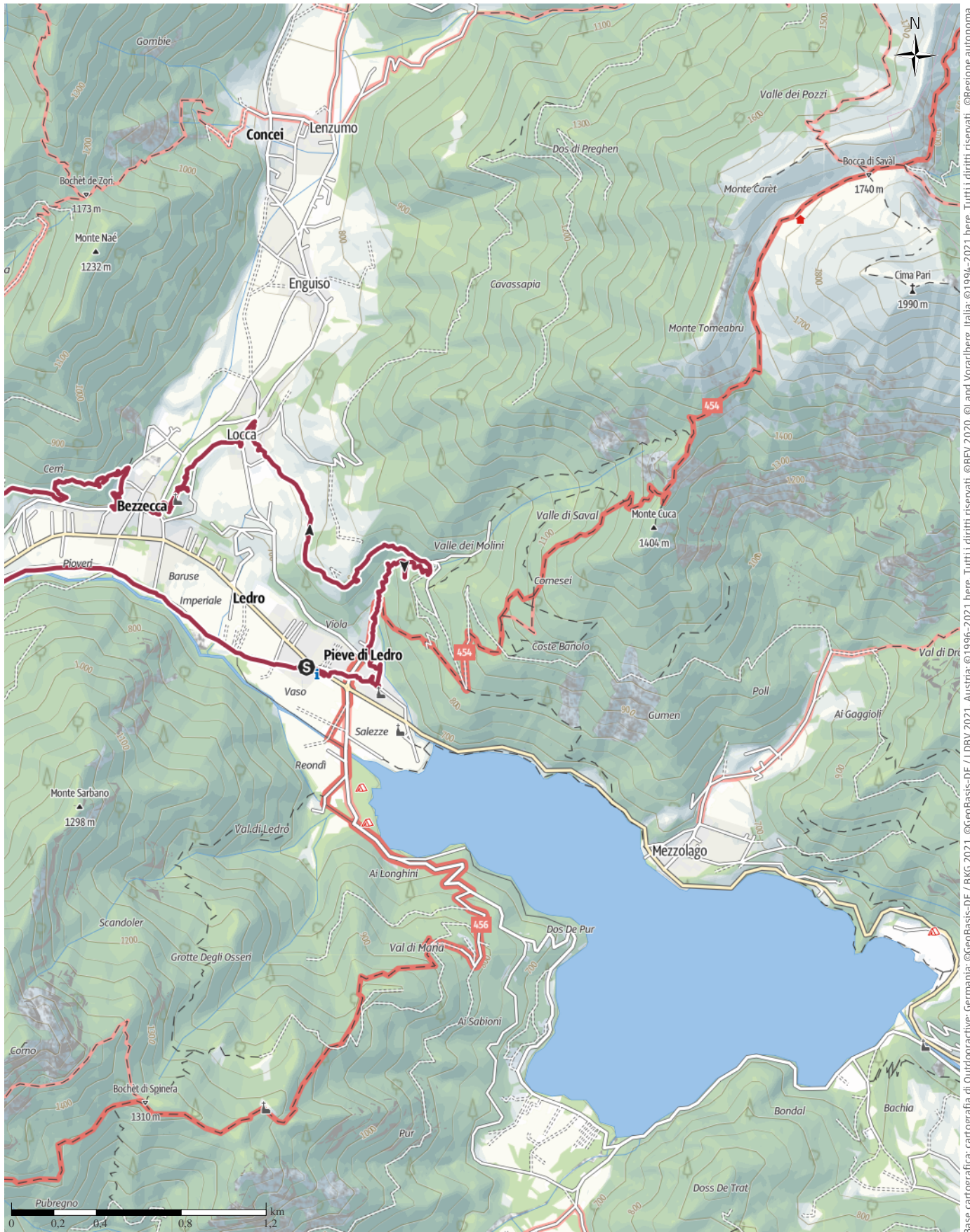
🕒 6:50 h

▲ 656 m

▼ 656 m

Difficoltà

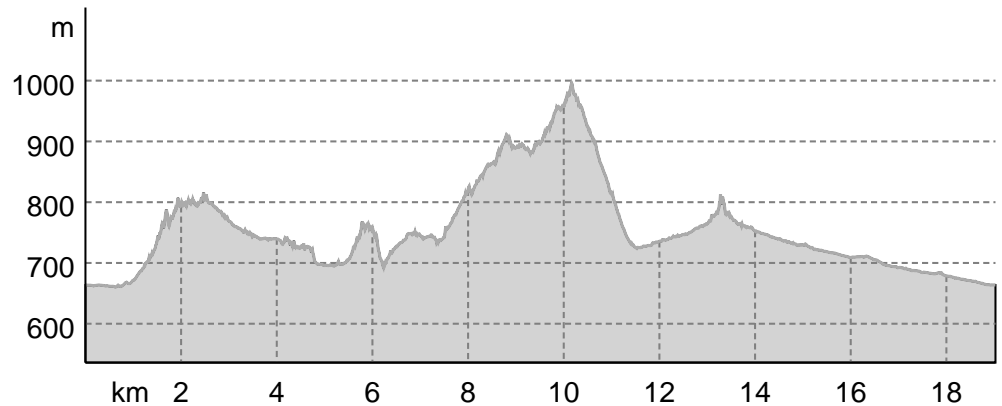
facile



Base cartografica: cartografia di Outdooractive; Germania: ©GeoBasis-DE / BKG 2021. ©GeoBasis-DE / LDBV 2021. Austria: ©1996-2021 here. Tutti i diritti riservati. ©1994-2021 here. Tutti i diritti riservati. ©Regione autonoma di Bolzano Alti Adige - Ripartizione natura, paesaggio e sviluppo del territorio. © Cartago S.R.L., Svizzera: Geodata © swisstopo. ©BAFU - Bundesamt für Umwelt Base cartografica: cartografia di Outdooractive; ©OpenStreetMap (www.openstreetmap.org)

2024 Valle di Ledro, tra suggestivi borghi fino ...

Profilo altimetrico



Dati del percorso

Escursione

Distanza ↔ 19 km

Durata ⌚ 6:50 h

Salita ▲ 656 mt

Discesa ▼ 656 mt

Difficoltà facile

Impegno fisico ●●●●●●

Tecnica ●●●●●●

Livello sul mare

● 996 m

● 660 m

Periodo consigliato

GEN | FEB | MAR

APR | MAG | GIU

LUG | AGO | SET

OTT | NOV | DIC

Valutazioni

Autori

Emozione ●●●●●●

Paesaggio ●●●●●●

Community

Altri dati

Proprietà

Panoramico Rilevanza storico-culturale

Flora Fauna

Dog-friendly Clima salubre

Classificazione

⦿ Percorso ad anello

🍴 Punti di ristoro lungo il percorso



Camminare Insieme

Ultimo aggiornamento: 03.05.2024

Da uno dei parcheggi alla fine di Pieve di Ledro (661) prendiamo la ripida salita che costeggia il Rio di Val Molini, piegando bruscamente a sinistra (790) dopo circa 500 m., verso il paese di Locca di Concei (745), all'inizio della valletta omonima. Dopo aver proceduto

in piano per un tratto si scende e si attraversa il paese risalendo poi la stradina che ci porta alle costruzioni in cemento armato, risalenti alla prima Guerra Mondiale che costituiscono il nucleo del percorso storico "Tra Garibaldi e la Grande Guerra-Una passeggiata a Bezzecca alla scoperta di cinquant'anni di storia italiana" posto sul Colle S.Stefano (726 Chiesetta dedicata). Dal paese di Bezzecca (697) saliamo su strade secondarie verso la loc. Le Caldieri, da dove poi scendiamo su strada per Tiarno di sotto (760). Da qui risaliamo, in lieve salita, la Valle del Torrente Massangla, sulla sua destra orografica, per trovare in cima la spumeggiante e potente sorgente che dà origine al cosiddetto Gorg d'Abiss (798).

Torniamo sui nostri passi attraverseremo la SS.240 tornando alle autovetture sulla ciclabile della Valle.

Apri il percorso sul tuo Smartphone

2024 Valle di Ledro, tra suggestivi borghi fino ...



Scannerizza questo codice QR e salva questo percorso per l'uso offline, condividilo con gli amici e altro...

Sito web

<https://out.ac/ITLtIG>

2024 Valle di Ledro, tra suggestivi borghi fino ...



Foto: Camminare Insieme, Community



Foto: Camminare Insieme, Community



Foto: Camminare Insieme, Community




Foto: Camminare Insieme, Community



Foto: Camminare Insieme, Community

2024 Valle di Ledro, tra suggestivi borghi fino ...



Foto: Camminare Insieme, Community



Foto: Camminare Insieme, Community




Foto: Camminare Insieme, Community



Foto: Camminare Insieme, Community



Foto: Camminare Insieme, Community

2024 Valle di Ledro, tra suggestivi borghi fino ...












Foto: Camminare Insieme, Community

2024 Valle di Ledro, tra suggestivi borghi fino ...

Legenda









Topografia

	Bosco, foresta
	Palude
	Prato
	Zona residenziale con edifici singoli
	Zona commerciale con edifici singoli
	Cimitero
	Campo da golf
	Impianti sportivi, stadio
	Stadio
	Piscina all'aperto
	Vigneto
	Incisioni rupestri
	Confini di stato
	Confine di stato
	Confine comunale
	Linea altimetrica
	Zona ad utilizzo speciale
	Riserva naturale










Elementi topografici

	Montagna/cima
	Punto altimetrico
	Roccia
	Caverna
	Chiesa
	Cappella
	Cimitero
	Palazzo/castello
	Abbazia
	Monumento
	Rovina
	Miniera
	Tomba
	Torre di trasmissione
	Pala eolica
	Mulino a vento / acqua
	Punto panoramico

Strade e sentieri

	Autostrada numero
	Strada statale con numero
	Nazione, regione, provincia
	Strada comunale
	Strada consorziale
	Strada agricola
	Sentiero
	Via ferrata

Impianti e treno

	Cabinovia
	Cabinovia
	Seggiovia
	Skilift
	Teleferica
	Treno
	Metro
	Metro
	Tram
	Stazione ferroviaria